







<b>KARTA GMINNEJ EWIDENCJI ZABYTKÓW</b>			<b>1/141</b>	
1.OBIEKT Krzyż przydrożny			5.MIEJSCOWOŚĆ	Bełek / Świdrygały
2.OBECNA FUNKCJA krzyż	3.MATERIAŁ metal, beton, cegła	4.DATOWANIE 1939 r.	6.GMINA	Nowe Miasto nad Pilicą
21.FOTOGRAFIA			7.POWIAT	grójecki
			8.WOJEWÓDZTWO	mazowieckie
			9.KOD POCZTOWY	26-420
			10.ADRES	
			11.LOKALIZACJA	Bełek / Świdrygały
			12.LOKALIZACJA ARCHEOLOGICZNA	
			Nr obszaru AZP	
			Nr stanowiska na obszarze AZP	
			Nr stanowiska w miejscowości	
			13.NUMER EWIDENCYJNY DZIAŁKI	
			69	
14.WŁASNOŚĆ Gmina Nowe Miasto nad Pilicą			15.RODZAJ UŻYTKOWANIA	
			kultowe	
16.INFORMACJA O OCHRONIE			16.INFORMACJA O OCHRONIE	
Nr i data wpisu do rejestru zabytków			Nr i data wpisu do rejestru zabytków	
			Zapis w planie zagospodarowania przestrzennego	
			strefa ochrony konserwatorskiej	
			Inne	
			18.RODZAJE ZAGROZEŃ	
17.STAN ZACHOWANIA			19.WPISUJĄCY DANE	
bardzo dobry			Rafał Kącki	
20.DATA WYKONANIA EWIDENCJI			2009-12-28	


<b>KARTA GMINNEJ EWIDENCJI ZABYTKÓW</b>			<b>2/141</b>	
1.OBIEKT Kapliczka			5.MIEJSCOWOŚĆ	Bełek
2.OBECNA FUNKCJA kapliczka	3.MATERIAŁ beton, cegła	4.DATOWANIE 1939 r.	6.GMINA	Nowe Miasto nad Pilicą
21.FOTOGRAFIA			7.POWIAT	grójecki
			8.WOJEWÓDZTWO	mazowieckie
			9.KOD POCZTOWY	26-420
			10.ADRES	
			11.LOKALIZACJA przy skrzyżce głównej drogi w kierunku posesji nr 1,3,5	
			12.LOKALIZACJA ARCHEOLOGICZNA Nr obszaru AZP Nr stanowiska na obszarze AZP Nr stanowiska w miejscowości	
			13.NUMER EWIDENCYJNY DZIAŁKI 68	
			14.WŁASNOŚĆ Daniel Kwiatkowski	
			15.RODZAJ UŻYTKOWANIA kultowe	
			16.INFORMACJA O OCHRONIE Nr i data wpisu do rejestru zabytków	
			Zapis w planie zagospodarowania przestrzennego strefa ochrony konserwatorskiej	
Inne				
			18.RODZAJE ZAGROŻEŃ	
17.STAN ZACHOWANIA bardzo dobry	19.WPISUJĄCY DANE <b>Rafał Kącki</b>	20.DATA WYKONANIA EWIDENCJI <b>2009-12-28</b>		

<b>KARTA GMINNEJ EWIDENCJI ZABYTKÓW</b>			<b>3/141</b>	
1.OBIEKT Młyn wodny			5.MIEJSCOWOŚĆ	Borowiec
2.OBECNA FUNKCJA młyn, elektrownia wodna	3.MATERIAŁ beton, cegła	4.DATOWANIE lata 20-te XX w.	6.GMINA	Nowe Miasto nad Pilicą
21.FOTOGRAFIA  			7.POWIAT	grójecki
			8.WOJEWÓDZTWO	mazowieckie
			9.KOD POCZTOWY	26-420
			10.ADRES	Borowiec
			11.LOKALIZACJA	
			12.LOKALIZACJA ARCHEOLOGICZNA Nr obszaru AZP Nr stanowiska na obszarze AZP Nr stanowiska w miejscowości	
			13.NUMER EWIDENCYJNY DZIAŁKI 934/1	
			14.WŁASNOŚĆ Krzysztof i Maria LIPKO, Ewa i Tomasz WALUSIŃSKI	
			15.RODZAJ UŻYTKOWANIA usługi, rolnictwo	
			16.INFORMACJA O OCHRONIE Nr i data wpisu do rejestru zabytków	
			Zapis w planie zagospodarowania przestrzennego strefa ochrony konserwatorskiej	
			Inne	
			18.RODZAJE ZAGROŻEŃ	
17.STAN ZACHOWANIA bardzo dobry	19.WPISUJĄCY DANE <b>Rafał Kącki</b>	20.DATA WYKONANIA EWIDENCJI <b>2009-12-30</b>		

<b>KARTA GMINNEJ EWIDENCJI ZABYTKÓW</b>			<b>4/141</b>	
1.OBIEKT Kapliczka		5.MIEJSCOWOŚĆ Godzmiierz		
2.OBECNA FUNKCJA kapliczka	3.MATERIAŁ beton, cegła	4.DATOWANIE 1883 r.	6.GMINA	Nowe Miasto nad Pilicą
21.FOTOGRAFIA			7.POWIAT	grójecki
			8.WOJEWÓDZTWO	mazowieckie
			9.KOD POCZTOWY	26-420
			10.ADRES	
			11.LOKALIZACJA przy głównej drodze, na skraju wsi Godzmiierz	
			12.LOKALIZACJA ARCHEOLOGICZNA Nr obszaru AZP Nr stanowiska na obszarze AZP Nr stanowiska w miejscowości	
			13.NUMER EWIDENCYJNY DZIAŁKI	
			14.WŁASNOŚĆ	
			15.RODZAJ UŻYTKOWANIA kultowe	
			16.INFORMACJA O OCHRONIE Nr i data wpisu do rejestru zabytków	
			Zapis w planie zagospodarowania przestrzennego strefa ochrony konserwatorskiej	
Inne				
18.RODZAJE ZAGROZEŃ				
17.STAN ZACHOWANIA zaniedbany	19.WPISUJĄCY DANE <b>Rafał Kącki</b>	20.DATA WYKONANIA EWIDENCJI <b>2009-12-28</b>		


<b>KARTA GMINNEJ EWIDENCJI ZABYTKÓW</b>			<b>5/141</b>	
1.OBIEKT Młyn elektryczny, dom młynarza			5.MIEJSCOWOŚĆ	Gostomia
2.OBECNA FUNKCJA dom	3.MATERIAŁ cegła	4.DATOWANIE XIX / XX w.	6.GMINA	Nowe Miasto nad Pilicą
21.FOTOGRAFIA			7.POWIAT	grójecki
			8.WOJEWÓDZTWO	mazowieckie
			9.KOD POCZTOWY	26-420
			10.ADRES	Gostomia 10
			11.LOKALIZACJA	
			12.LOKALIZACJA ARCHEOLOGICZNA Nr obszaru AZP Nr stanowiska na obszarze AZP Nr stanowiska w miejscowości	
			13.NUMER EWIDENCYJNY DZIAŁKI 422	
			14.WŁASNOŚĆ Piotr i Alicja Zajączkowscy	
			15.RODZAJ UŻYTKOWANIA mieszkalne	
			16.INFORMACJA O OCHRONIE Nr i data wpisu do rejestru zabytków	
			Zapis w planie zagospodarowania przestrzennego strefa ochrony konserwatorskiej	
Inne				
18.RODZAJE ZAGROŻEŃ				
17.STAN ZACHOWANIA dobry	19.WPISUJĄCY DANE <b>Rafał Kącki</b>	20.DATA WYKONANIA EWIDENCJI <b>2009-12-30</b>		


KARTA GMINNEJ EWIDENCJI ZABYTKÓW			6/141	
1.OBIEKT Szkoła		5.MIEJSCOWOŚĆ Gostomia		
2.OBECNA FUNKCJA szkoła	3.MATERIAŁ cegła	4.DATOWANIE 1926 r.	6.GMINA	Nowe Miasto nad Pilicą
21.FOTOGRAFIA			7.POWIAT	grójecki
			8.WOJEWÓDZTWO	mazowieckie
			9.KOD POCZTOWY	26-420
			10.ADRES	Gostomia 2
			11.LOKALIZACJA	
			12.LOKALIZACJA ARCHEOLOGICZNA Nr obszaru AZP Nr stanowiska na obszarze AZP Nr stanowiska w miejscowości	
			13.NUMER EWIDENCYJNY DZIAŁKI 421	
			14.WŁASNOŚĆ Lucyna i Mieczysław małż. Muraskiewicz	
			15.RODZAJ UŻYTKOWANIA oświata	
			16.INFORMACJA O OCHRONIE Nr i data wpisu do rejestru zabytków	
			Zapis w planie zagospodarowania przestrzennego strefa ochrony konserwatorskiej	
Inne				
18.RODZAJE ZAGROŻEŃ				
17.STAN ZACHOWANIA bardzo dobry	19.WPISUJĄCY DANE <b>Rafał Kącki</b>	20.DATA WYKONANIA EWIDENCJI <b>2009-12-30</b>		


<b>KARTA GMINNEJ EWIDENCJI ZABYTKÓW</b>			<b>7/141</b>	
1.OBIEKT Kapliczka		5.MIEJSCOWOŚĆ Gostomia		
2.OBECNA FUNKCJA kapliczka	3.MATERIAŁ beton, cegła	4.DATOWANIE 1841 r.	6.GMINA	Nowe Miasto nad Pilicą
21.FOTOGRAFIA			7.POWIAT	grójecki
			8.WOJEWÓDZTWO	mazowieckie
			9.KOD POCZTOWY	26-420
			10.ADRES	Gostomia 15/17
			11.LOKALIZACJA	
			12.LOKALIZACJA ARCHEOLOGICZNA Nr obszaru AZP Nr stanowiska na obszarze AZP Nr stanowiska w miejscowości	
			13.NUMER EWIDENCYJNY DZIAŁKI 169/1	
			14.WŁASNOŚĆ Elżbieta Machałowska	
			15.RODZAJ UŻYTKOWANIA kultowe	
			16.INFORMACJA O OCHRONIE Nr i data wpisu do rejestru zabytków	
			Zapis w planie zagospodarowania przestrzennego	
Inne				
17.STAN ZACHOWANIA bardzo dobry			18.RODZAJE ZAGROŻEŃ	
19.WPISUJĄCY DANE <b>Rafał Kącki</b>		20.DATA WYKONANIA EWIDENCJI <b>2009-12-30</b>		


KARTA GMINNEJ EWIDENCJI ZABYTKÓW			8/141	
1.OBIEKT Kapliczka			5.MIEJSCOWOŚĆ	Gostomia
2.OBECNA FUNKCJA kapliczka	3.MATERIAŁ beton, cegła	4.DATOWANIE 1933 r.	6.GMINA	Nowe Miasto nad Pilicą
21.FOTOGRAFIA			7.POWIAT	grójecki
			8.WOJEWÓDZTWO	mazowieckie
			9.KOD POCZTOWY	26-420
			10.ADRES	Gostomia
			11.LOKALIZACJA	naprzeciwko posesji nr 1
			12.LOKALIZACJA ARCHEOLOGICZNA Nr obszaru AZP Nr stanowiska na obszarze AZP Nr stanowiska w miejscowości	
			13.NUMER EWIDENCYJNY DZIAŁKI 110	
			14.WŁASNOŚĆ Powiat Grójecki (Zarząd Dróg)	
			15.RODZAJ UŻYTKOWANIA kultowe	
			16.INFORMACJA O OCHRONIE Nr i data wpisu do rejestru zabytków	
			Zapis w planie zagospodarowania przestrzennego	
Inne				
18.RODZAJE ZAGROŻEŃ				
17.STAN ZACHOWANIA bardzo dobry	19.WPISUJĄCY DANE Rafał Kącki	20.DATA WYKONANIA EWIDENCJI 2009-12-30		





KARTA GMINNEJ EWIDENCJI ZABYTKÓW			9/141		
1.OBIEKT Zespół pałacowo- parkowy, pałac		5.MIEJSCOWOŚĆ Gostomia			
2.OBECNA FUNKCJA dom	3.MATERIAŁ cegła	4.DATOWANIE I poł. XIX w.	6.GMINA Nowe Miasto nad Pilicą		
21.FOTOGRAFIA 			7.POWIAT grójecki		
			8.WOJEWÓDZTWO mazowieckie		
			9.KOD POCZTOWY 26-420		
			10.ADRES Gostomia 75		
			11.LOKALIZACJA		
			12.LOKALIZACJA ARCHEOLOGICZNA Nr obszaru AZP Nr stanowiska na obszarze AZP Nr stanowiska w miejscowości		
			13.NUMER EWIDENCYJNY DZIAŁKI 298/2		
			14.WŁASNOŚĆ Barbara i Lech małż. Staniszewscy		
			15.RODZAJ UŻYTKOWANIA mieszkalne		
			16.INFORMACJA O OCHRONIE Nr i data wpisu do rejestru zabytków 306/A/85 z dn.19.07.1985 r. i z 31.12.1998 r. Zapis w planie zagospodarowania przestrzennego strefa ścisłej ochrony konserwatorskiej A konserwatorska strefa ochrony ekspozycji E Inne		
			18.RODZAJE ZAGROŻEŃ		
			17.STAN ZACHOWANIA bardzo dobry	19.WPISUJĄCY DANE Rafał Kącki	20.DATA WYKONANIA EWIDENCJI 2009-12-28


KARTA GMINNEJ EWIDENCJI ZABYTKÓW			10/141	
1.OBIEKT Zespół pałacowo- parkowy, park		5.MIEJSCOWOŚĆ		Gostomia
2.OBECNA FUNKCJA park	3.MATERIAŁ nie dotyczy	4.DATOWANIE I poł. XIX w.	6.GMINA	Nowe Miasto nad Pilicą
21.FOTOGRAFIA 			7.POWIAT	grójecki
			8.WOJEWÓDZTWO	mazowieckie
			9.KOD POCZTOWY	26-420
			10.ADRES	Gostomia 75
			11.LOKALIZACJA	
			12.LOKALIZACJA ARCHEOLOGICZNA Nr obszaru AZP Nr stanowiska na obszarze AZP Nr stanowiska w miejscowości	
			13.NUMER EWIDENCYJNY DZIAŁKI 298/1	
			14.WŁASNOŚĆ Barbara i Lech małż. Staniszewscy	
			15.RODZAJ UŻYTKOWANIA      inne	
			16.INFORMACJA O OCHRONIE Nr i data wpisu do rejestru zabytków 306/A/86 z dn.19.07.1985 r. i z 31.12.1998 r. Zapis w planie zagospodarowania przestrzennego strefa ścisłej ochrony konserwatorskiej A konserwatorska strefa ochrony ekspozycji E Inne	
17.STAN ZACHOWANIA bardzo dobry			18.RODZAJE ZAGROZEŃ	
19.WPISUJĄCY DANE <b>Rafał Kącki</b>		20.DATA WYKONANIA EWIDENCJI <b>2009-12-28</b>		


<b>KARTA GMINNEJ EWIDENCJI ZABYTKÓW</b>			<b>11/141</b>			
1.OBIEKT Kapliczka		5.MIEJSCOWOŚĆ Gostomia				
2.OBECNA FUNKCJA kapliczka	3.MATERIAŁ beton, cegła	4.DATOWANIE XIX / XX w.	6.GMINA	Nowe Miasto nad Pilicą		
21.FOTOGRAFIA  		7.POWIAT	grójecki			
		8.WOJEWÓDZTWO	mazowieckie			
		9.KOD POCZTOWY	26-420			
		10.ADRES	Gostomia 75			
		11.LOKALIZACJA obiekt położony na grobli koło parku dworskiego				
		12.LOKALIZACJA ARCHEOLOGICZNA Nr obszaru AZP Nr stanowiska na obszarze AZP Nr stanowiska w miejscowości				
		13.NUMER EWIDENCYJNY DZIAŁKI 436				
		14.WŁASNOŚĆ Barbara i Lech małż. Staniszewscy				
		15.RODZAJ UŻYTKOWANIA kultowe				
		16.INFORMACJA O OCHRONIE Nr i data wpisu do rejestru zabytków				
Zapis w planie zagospodarowania przestrzennego						
Inne						
18.RODZAJE ZAGROŻEŃ						
17.STAN ZACHOWANIA dobry	19.WPISUJĄCY DANE <b>Rafał Kącki</b>	20.DATA WYKONANIA EWIDENCJI <b>2009-12-30</b>				

KARTA GMINNEJ EWIDENCJI ZABYTKÓW			12/141	
1.OBIEKT Kapliczka			5.MIEJSCOWOŚĆ	Jankowice
2.OBECNA FUNKCJA kapliczka	3.MATERIAŁ beton, cegła	4.DATOWANIE 1929 r.	6.GMINA	Nowe Miasto nad Pilicą
21.FOTOGRAFIA 			7.POWIAT	grójecki
			8.WOJEWÓDZTWO	mazowieckie
			9.KOD POCZTOWY	26-420
			10.ADRES	Józefów
			11.LOKALIZACJA	trasa Jankowice - Nowe Łęgonice, przy skrócie na Dąbrowę
			12.LOKALIZACJA ARCHEOLOGICZNA	Nr obszaru AZP Nr stanowiska na obszarze AZP Nr stanowiska w miejscowości
			13.NUMER EWIDENCYJNY DZIAŁKI	95
			14.WŁASNOŚĆ	Marianna Zarychta
			15.RODZAJ UŻYTKOWANIA	kultowe
			16.INFORMACJA O OCHRONIE	Nr i data wpisu do rejestru zabytków
			Zapis w planie zagospodarowania przestrzennego	
			Inne	
			18.RODZAJE ZAGROŻEŃ	
			17.STAN ZACHOWANIA bardzo dobry	19.WPISUJĄCY DANE Rafał Kącki


<b>KARTA GMINNEJ EWIDENCJI ZABYTKÓW</b>			<b>13/141</b>	
1.OBIEKT Park krajobrazowy		5.MIEJSCOWOŚĆ Jankowice		
2.OBECNA FUNKCJA park	3.MATERIAŁ nie dotyczy	4.DATOWANIE I ćw. XIX w.	6.GMINA Nowe Miasto nad Pilicą	
21.FOTOGRAFIA 		7.POWIAT grójecki		
		8.WOJEWÓDZTWO mazowieckie		
		9.KOD POCZTOWY 26-420		
		10.ADRES Jankowice 43		
		11.LOKALIZACJA		
		12.LOKALIZACJA ARCHEOLOGICZNA Nr obszaru AZP Nr stanowiska na obszarze AZP Nr stanowiska w miejscowości		
		13.NUMER EWIDENCYJNY DZIAŁKI 39/1		
		14.WŁASNOŚĆ Anna i Włodzimierz małż. Kotaniec		
		15.RODZAJ UŻYTKOWANIA inne		
		16.INFORMACJA O OCHRONIE Nr i data wpisu do rejestru zabytków 299/A/85 z dn. 19.07.1985 r. Zapis w planie zagospodarowania przestrzennego strefa ścisłej ochrony konserwatorskiej A Inne		
17.STAN ZACHOWANIA bardzo dobry		19.WPISUJĄCY DANE <b>Rafał Kącki</b>	20.DATA WYKONANIA EWIDENCJI <b>2009-12-28</b>	
		18.RODZAJE ZAGROŻEŃ		


KARTA GMINNEJ EWIDENCJI ZABYTKÓW			14/141				
1.OBIEKT Zespół pałacowo- parkowy, pałac			5.MIEJSCOWOŚĆ	Łęgonice			
2.OBECNA FUNKCJA dom	3.MATERIAŁ cegła	4.DATOWANIE 1827 r.	6.GMINA	Nowe Miasto nad Pilicą			
21.FOTOGRAFIA  			7.POWIAT	grójecki			
			8.WOJEWÓDZTWO	mazowieckie			
			9.KOD POCZTOWY	26-420			
			10.ADRES	ul. Tomaszowska			
			11.LOKALIZACJA	obiekt położony na rogu ulicy Tomaszowskiej i Parkowej			
			12.LOKALIZACJA ARCHEOLOGICZNA	Nr obszaru AZP Nr stanowiska na obszarze AZP Nr stanowiska w miejscowości			
			13.NUMER EWIDENCYJNY DZIAŁKI	1323			
			14.WŁASNOŚĆ	Andrzej Jackowski, Tomasz Jackowski, Zofia Kosch, Tadeusz Zdziarski			
			15.RODZAJ UŻYTKOWANIA	mieszkalne			
			16.INFORMACJA O OCHRONIE	Nr i data wpisu do rejestru zabytków 115/A/81, nr ew. 00ZK 4733, 262/A/67 z dn. 27.12.1967 Zapis w planie zagospodarowania przestrzennego strefa ścisłej ochrony konserwatorskiej A konserwatorska strefa ochrony ekspozycji E Inne			
			18.RODZAJE ZAGROŻEŃ				
			17.STAN ZACHOWANIA dobry	19.WPISUJĄCY DANE Rafał Kącki	20.DATA WYKONANIA EWIDENCJI 2009-12-28		


KARTA GMINNEJ EWIDENCJI ZABYTKÓW			15/141
1.OBIEKT Zespół pałacowo- parkowy, park		5.MIEJSCOWOŚĆ Łęgonice	
2.OBECNA FUNKCJA park	3.MATERIAŁ nie dotyczy	4.DATOWANIE 1827 r.	6.GMINA Nowe Miasto nad Pilicą
21.FOTOGRAFIA			7.POWIAT grójecki
			8.WOJEWÓDZTWO mazowieckie
			9.KOD POCZTOWY 26-420
			10.ADRES ul. Tomaszowska
			11.LOKALIZACJA obiekt położony na rogu ulicy Tomaszowskiej i Parkowej
			12.LOKALIZACJA ARCHEOLOGICZNA Nr obszaru AZP Nr stanowiska na obszarze AZP Nr stanowiska w miejscowości
			13.NUMER EWIDENCYJNY DZIAŁKI 1323
			14.WŁASNOŚĆ Andrzej Jackowski, Tomasz Jackowski, Zofia Kosch, Tadeusz Zdziarski
			15.RODZAJ UŻYTKOWANIA inne
			16.INFORMACJA O OCHRONIE Nr i data wpisu do rejestru zabytków 115/A/81.07.07
			Zapis w planie zagospodarowania przestrzennego strefa ścisłej ochrony konserwatorskiej A konserwatorska strefa ochrony ekspozycji E Inne
17.STAN ZACHOWANIA bardzo dobry	19.WPISUJĄCY DANE <b>Rafał Kącki</b>	20.DATA WYKONANIA EWIDENCJI <b>2009-12-28</b>	18.RODZAJE ZAGROŻEŃ


<b>KARTA GMINNEJ EWIDENCJI ZABYTKÓW</b>			<b>16/141</b>
1.OBIEKT Zespół pałacowo- parkowy, wozownia		5.MIEJSCOWOŚĆ Łęgonice	
2.OBECNA FUNKCJA dom	3.MATERIAŁ cegła	4.DATOWANIE I poł. XIX w.	6.GMINA Nowe Miasto nad Pilicą
21.FOTOGRAFIA 			7.POWIAT grójecki
			8.WOJEWÓDZTWO mazowieckie
			9.KOD POCZTOWY 26-420
			10.ADRES ul. Tomaszowska
			11.LOKALIZACJA obiekt położony na rogu ulicy Tomaszowskiej i Parkowej
			12.LOKALIZACJA ARCHEOLOGICZNA Nr obszaru AZP Nr stanowiska na obszarze AZP Nr stanowiska w miejscowości
			13.NUMER EWIDENCYJNY DZIAŁKI 1323
			14.WŁASNOŚĆ Andrzej Jackowski, Tomasz Jackowski, Zofia Kosch, Tadeusz Zdziarski
			15.RODZAJ UŻYTKOWANIA nie użytkowane
			16.INFORMACJA O OCHRONIE Nr i data wpisu do rejestru zabytków
			Zapis w planie zagospodarowania przestrzennego strefa ochrony konserwatorskiej
			Inne
			17.STAN ZACHOWANIA bardzo zły




<b>KARTA GMINNEJ EWIDENCJI ZABYTKÓW</b>			<b>17/141</b>	
1.OBIEKT Zespół pałacowo- parkowy, stajnia		5.MIEJSCOWOŚĆ		Łęgonice
2.OBECNA FUNKCJA dom	3.MATERIAŁ cegła	4.DATOWANIE I poł. XIX w.	6.GMINA	Nowe Miasto nad Pilicą
21.FOTOGRAFIA  			7.POWIAT	grójecki
			8.WOJEWÓDZTWO	mazowieckie
			9.KOD POCZTOWY	26-420
			10.ADRES	ul. Tomaszowska
			11.LOKALIZACJA	obiekt położony na rogu ulicy Tomaszowskiej i Parkowej
			12.LOKALIZACJA ARCHEOLOGICZNA	Nr obszaru AZP Nr stanowiska na obszarze AZP Nr stanowiska w miejscowości
			13.NUMER EWIDENCYJNY DZIAŁKI	1323
			14.WŁASNOŚĆ	Andrzej Jackowski, Tomasz Jackowski, Zofia Kosch, Tadeusz Zdziarski
			15.RODZAJ UŻYTKOWANIA	nie użytkowane
			16.INFORMACJA O OCHRONIE	Nr i data wpisu do rejestru zabytków
			Zapis w planie zagospodarowania przestrzennego	
			Inne	
			18.RODZAJE ZAGROŻEŃ obiekt do generalnego remontu	
17.STAN ZACHOWANIA zaniedbany	19.WPISUJĄCY DANE <b>Rafał Kaćki</b>	20.DATA WYKONANIA EWIDENCJI <b>2009-12-28</b>		


<b>KARTA GMINNEJ EWIDENCJI ZABYTKÓW</b>			<b>18/141</b>	
1.OBIEKT Plebania			5.MIEJSCOWOŚĆ	Łęgonice
2.OBECNA FUNKCJA plebania	3.MATERIAŁ beton, cegła	4.DATOWANIE I ćw. XX w.	6.GMINA	Nowe Miasto nad Pilicą
21.FOTOGRAFIA			7.POWIAT	grójecki
			8.WOJEWÓDZTWO	mazowieckie
			9.KOD POCZTOWY	26-420
			10.ADRES: Łęgonice 60	
			11.LOKALIZACJA	naprzeciwko kościoła
			12.LOKALIZACJA ARCHEOLOGICZNA Nr obszaru AZP Nr stanowiska na obszarze AZP Nr stanowiska w miejscowości	
			13.NUMER EWIDENCYJNY DZIAŁKI 1103	
			14.WŁASNOŚĆ Parafia Rzymsko-Katolicka w Łęgonicach	
			15.RODZAJ UŻYTKOWANIA mieszkalne	
			16.INFORMACJA O OCHRONIE Nr i data wpisu do rejestru zabytków	
			Zapis w planie zagospodarowania przestrzennego	
Inne				
18.RODZAJE ZAGROŻEŃ				
17.STAN ZACHOWANIA bardzo dobry	19.WPISUJĄCY DANE <b>Rafał Kącki</b>	20.DATA WYKONANIA EWIDENCJI <b>2009-12-28</b>		


KARTA GMINNEJ EWIDENCJI ZABYTKÓW			19/141	
1.OBIEKT Dzwonnica		5.MIEJSCOWOŚĆ Łęgonice		
2.OBECNA FUNKCJA dzwonnica	3.MATERIAŁ drewno	4.DATOWANIE XVIII w.	6.GMINA	Nowe Miasto nad Pilicą
21.FOTOGRAFIA 		7.POWIAT	grójecki	
		8.WOJEWÓDZTWO	mazowieckie	
		9.KOD POCZTOWY	26-420	
		10.ADRES		
		11.LOKALIZACJA	przy kościele parafialnym	
		12.LOKALIZACJA ARCHEOLOGICZNA	Nr obszaru AZP Nr stanowiska na obszarze AZP Nr stanowiska w miejscowości	
		13.NUMER EWIDENCYJNY DZIAŁKI	1144	
		14.WŁASNOŚĆ	Parafia Rzymsko- Katolicka w Łęgonicach	
		15.RODZAJ UŻYTKOWANIA	kultowe	
		16.INFORMACJA O OCHRONIE	Nr i data wpisu do rejestru zabytków 774/A/67 z dn. 27.12.1967 r. i 83/A/81 z dn. 15.03.1981r. Zapis w planie zagospodarowania przestrzennego strefa ścisłej ochrony konserwatorskiej A konserwatorska strefa ochrony ekspozycji E Inne	
17.STAN ZACHOWANIA bardzo dobry	19.WPISUJĄCY DANE <b>Rafał Kącki</b>	20.DATA WYKONANIA EWIDENCJI <b>2009-12-28</b>	18.RODZAJE ZAGROŻEŃ	

KARTA GMINNEJ EWIDENCJI ZABYTKÓW			20/141	
1.OBIEKT Kościół p.w. Jana Chrzciciela			5.MIEJSCOWOŚĆ	Łęgonice
2.OBECNA FUNKCJA kościół	3.MATERIAŁ drewno	4.DATOWANIE XVIII w.	6.GMINA	Nowe Miasto nad Pilicą
21.FOTOGRAFIA 			7.POWIAT	grójecki
			8.WOJEWÓDZTWO	mazowieckie
			9.KOD POCZTOWY	26-420
			10.ADRES	
			11.LOKALIZACJA	
			12.LOKALIZACJA ARCHEOLOGICZNA Nr obszaru AZP Nr stanowiska na obszarze AZP Nr stanowiska w miejscowości	
			13.NUMER EWIDENCYJNY DZIAŁKI 1145	
			14.WŁASNOŚĆ Parafia Rzymsko - Katolicka w Łęgonicach	
			15.RODZAJ UŻYTKOWANIA kultowe	
			16.INFORMACJA O OCHRONIE Nr i data wpisu do rejestru zabytków 774/A/67 z dn. 27.12.1967 r. i 83/A/81 z dn. 15.03.1981r. Zapis w planie zagospodarowania przestrzennego strefa ścisłej ochrony konserwatorskiej A konserwatorska strefa ochrony ekspozycji E Inne	
17.STAN ZACHOWANIA bardzo dobry			18.RODZAJE ZAGROZEŃ	
19.WPISUJĄCY DANE <b>Rafał Kącki</b>		20.DATA WYKONANIA EWIDENCJI <b>2009-12-28</b>		


KARTA GMINNEJ EWIDENCJI ZABYTKÓW			21/141	
1.OBIEKT Kapliczka			5.MIEJSCOWOŚĆ	Łęgonice
2.OBECNA FUNKCJA kapliczka	3.MATERIAŁ beton, cegła	4.DATOWANIE 1938 r.	6.GMINA	Nowe Miasto nad Pilicą
21.FOTOGRAFIA 			7.POWIAT	grójecki
			8.WOJEWÓDZTWO	mazowieckie
			9.KOD POCZTOWY	26-420
			10.ADRES	Łęgonice
			11.LOKALIZACJA	przy głównej drodze, na wysokości skrzyżowania w drogę do kościoła
			12.LOKALIZACJA ARCHEOLOGICZNA	Nr obszaru AZP Nr stanowiska na obszarze AZP Nr stanowiska w miejscowości
			13.NUMER EWIDENCYJNY DZIAŁKI	1038
			14.WŁASNOŚĆ	Parafia Rzymsko-Katolicka w Łęgonicach
			15.RODZAJ UŻYTKOWANIA	kultowe
			16.INFORMACJA O OCHRONIE	Nr i data wpisu do rejestru zabytków
17.STAN ZACHOWANIA bardzo dobry			Zapis w planie zagospodarowania przestrzennego konserwatorska strefa ochrony ekspozycji E	
			Inne	
19.WPISUJĄCY DANE <b>Rafał Kącki</b>			18.RODZAJE ZAGROŻEŃ	
20.DATA WYKONANIA EWIDENCJI <b>2009-12-28</b>				


KARTA GMINNEJ EWIDENCJI ZABYTKÓW			22/141	
1.OBIEKT Kapliczka			5.MIEJSCOWOŚĆ	Łęgonice
2.OBECNA FUNKCJA kapliczka	3.MATERIAŁ beton, cegła	4.DATOWANIE 1912 r.	6.GMINA	Nowe Miasto nad Pilicą
21.FOTOGRAFIA 			7.POWIAT	grójecki
			8.WOJEWÓDZTWO	mazowieckie
			9.KOD POCZTOWY	26-420
			10.ADRES	Łęgonice
			11.LOKALIZACJA	przy wyjeździe z sołectwa, przy skręcie na Bieliny
			12.LOKALIZACJA ARCHEOLOGICZNA	Nr obszaru AZP Nr stanowiska na obszarze AZP Nr stanowiska w miejscowości
			13.NUMER EWIDENCYJNY DZIAŁKI	835
			14.WŁASNOŚĆ	Parafia Rzymsko-Katolicka w Łęgonicach
			15.RODZAJ UŻYTKOWANIA	kultowe
			16.INFORMACJA O OCHRONIE	Nr i data wpisu do rejestru zabytków
17.STAN ZACHOWANIA bardzo dobry			Zapis w planie zagospodarowania przestrzennego konserwatorska strefa ochrony ekspozycji E	
			Inne	
19.WPISUJĄCY DANE <b>Rafał Kącki</b>			18.RODZAJE ZAGROŻEŃ	
20.DATA WYKONANIA EWIDENCJI <b>2009-12-28</b>				


KARTA GMINNEJ EWIDENCJI ZABYTKÓW			23/141	
1.OBIEKT Cmentarz rzymsko- katolicki			5.MIEJSCOWOŚĆ	Łęgonice
2.OBECNA FUNKCJA cmentarz	3.MATERIAŁ nie dotyczy	4.DATOWANIE XIX / XX w.	6.GMINA	Nowe Miasto nad Pilicą
21.FOTOGRAFIA			7.POWIAT	grójecki
			8.WOJEWÓDZTWO	mazowieckie
			9.KOD POCZTOWY	26-420
			10.ADRES	Łęgonice
			11.LOKALIZACJA	przy wyjeździe z sołectwa, przed skrzyżowaniem na Bieliny
			12.LOKALIZACJA ARCHEOLOGICZNA	Nr obszaru AZP Nr stanowiska na obszarze AZP Nr stanowiska w miejscowości
			13.NUMER EWIDENCYJNY DZIAŁKI	736
			14.WŁASNOŚĆ	Parafia Rzymsko-Katolicka w Łęgonicach
			15.RODZAJ UŻYTKOWANIA	kultowe
			16.INFORMACJA O OCHRONIE	Nr i data wpisu do rejestru zabytków
			Inne	
			18.RODZAJE ZAGROŻEŃ	
17.STAN ZACHOWANIA bardzo dobry	19.WPISUJĄCY DANE <b>Rafał Kački</b>	20.DATA WYKONANIA EWIDENCJI <b>2009-12-28</b>		


KARTA GMINNEJ EWIDENCJI ZABYTKÓW			24/141	
1.OBIEKT Kościół p.w. św. Rocha			5.MIEJSCOWOŚĆ	Nowe Łęgonice
2.OBECNA FUNKCJA kościół	3.MATERIAŁ cegła	4.DATOWANIE 1922- 1928 r.	6.GMINA	Nowe Miasto nad Pilicą
21.FOTOGRAFIA			7.POWIAT	grójecki
			8.WOJEWÓDZTWO	mazowieckie
			9.KOD POCZTOWY	26-420
			10.ADRES	
			11.LOKALIZACJA Górka Zgody, 3km na północny - zachód od Nowego Miasta	
			12.LOKALIZACJA ARCHEOLOGICZNA Nr obszaru AZP Nr stanowiska na obszarze AZP Nr stanowiska w miejscowości	
			13.NUMER EWIDENCYJNY DZIAŁKI 477	
			14.WŁASNOŚĆ Parafia Rzymsko-Katolicka w Łęgonicach	
			15.RODZAJ UŻYTKOWANIA kultowe	
			16.INFORMACJA O OCHRONIE Nr i data wpisu do rejestru zabytków 441/A/90 z dn. 19.11.1990 r.. Zapis w planie zagospodarowania przestrzennego konserwatorska strefa ochrony ekspozycji E Inne	
			18.RODZAJE ZAGROŻEŃ	
17.STAN ZACHOWANIA bardzo dobry	19.WPISUJĄCY DANE <b>Rafał Kącki</b>	20.DATA WYKONANIA EWIDENCJI <b>2009-12-28</b>		





<b>KARTA GMINNEJ EWIDENCJI ZABYTKÓW</b>			<b>25/141</b>	
1.OBIEKT Mogiła Zbiorowa Poległych w I i II wojnie światowej			5.MIEJSCOWOŚĆ	Nowe Łęgonice
2.OBECNA FUNKCJA mogiła	3.MATERIAŁ kamień polny, granit	4.DATOWANIE 1914-1918 r., 1939-1945 r.	6.GMINA	Nowe Miasto nad Pilicą
21.FOTOGRAFIA			7.POWIAT	grójecki
			8.WOJEWÓDZTWO	mazowieckie
			9.KOD POCZTOWY	26-420
			10.ADRES	
			11.LOKALIZACJA Górka Zgody, 3km na północny - zachód od Nowego Miasta	
			12.LOKALIZACJA ARCHEOLOGICZNA Nr obszaru AZP Nr stanowiska na obszarze AZP Nr stanowiska w miejscowości	
			13.NUMER EWIDENCYJNY DZIAŁKI 477	
			14.WŁASNOŚĆ Parafia Rzymsko-Katolicka w Łęgonicach	
			15.RODZAJ UŻYTKOWANIA miejsce pamięci	
			16.INFORMACJA O OCHRONIE Nr i data wpisu do rejestru zabytków	
			Zapis w planie zagospodarowania przestrzennego konserwatorska strefa ochrony ekspozycji E Inne	
17.STAN ZACHOWANIA bardzo dobry			18.RODZAJE ZAGROŻEŃ	
19.WPISUJĄCY DANE <b>Rafał Kącki</b>		20.DATA WYKONANIA EWIDENCJI <b>2009-12-28</b>		


<b>KARTA GMINNEJ EWIDENCJI ZABYTKÓW</b>			<b>26/141</b>	
1.OBIEKT Zespół pałacowy, pałac			5.MIEJSCOWOŚĆ	Nowe Miasto nad Pilicą
2.OBECNA FUNKCJA pałac	3.MATERIAŁ cegła	4.DATOWANIE 1735 -1756 r.	6.GMINA	Nowe Miasto nad Pilicą
21.FOTOGRAFIA  			7.POWIAT	grójecki
			8.WOJEWÓDZTWO	mazowieckie
			9.KOD POCZTOWY	26-420
			10.ADRES	ul. Tomaszowska 3
			11.LOKALIZACJA	
			12.LOKALIZACJA ARCHEOLOGICZNA Nr obszaru AZP Nr stanowiska na obszarze AZP Nr stanowiska w miejscowości	
			13.NUMER EWIDENCYJNY DZIAŁKI 1668	
			14.WŁASNOŚĆ Gmina Nowe Miasto nad Pilicą	
			15.RODZAJ UŻYTKOWANIA nie użytkowane	
			16.INFORMACJA O OCHRONIE Nr i data wpisu do rejestru zabytków 421-XI-16 z dn.26.10.1948 r., 264/A/67 z dn. 27.12.1967 r., 119/A/ z dn. 07.07.1981 r. Zapis w planie zagospodarowania przestrzennego strefa ścisłej ochrony konserwatorskiej A Inne	
18.RODZAJE ZAGROŻEŃ				
17.STAN ZACHOWANIA dobry	19.WPISUJĄCY DANE <b>Rafał Kącki</b>	20.DATA WYKONANIA EWIDENCJI <b>2009-12-30</b>		

<b>KARTA GMINNEJ EWIDENCJI ZABYTKÓW</b>			<b>27/141</b>	
1.OBIEKT Zespół pałacowy, park			5.MIEJSCOWOŚĆ	Nowe Miasto nad Pilicą
2.OBECNA FUNKCJA park	3.MATERIAŁ nie dotyczy	4.DATOWANIE I poł. XVIII w.	6.GMINA	Nowe Miasto nad Pilicą
21.FOTOGRAFIA			7.POWIAT	grójecki
			8.WOJEWÓDZTWO	mazowieckie
			9.KOD POCZTOWY	26-420
			10.ADRES	ul. Tomaszowska 3
			11.LOKALIZACJA	
			12.LOKALIZACJA ARCHEOLOGICZNA Nr obszaru AZP Nr stanowiska na obszarze AZP Nr stanowiska w miejscowości	
			13.NUMER EWIDENCYJNY DZIAŁKI 290/2, 290/3, 232/1, 225/9, 225/2, 288, 289/2, 285/1, 1665, 1666, 1669, 1664, 1663, 1668, 1671, 286, 233, 289/1	
			14.WŁASNOŚĆ Gmina Nowe Miasto nad Pilicą	
			15.RODZAJ UŻYTKOWANIA inne	
			16.INFORMACJA O OCHRONIE Nr i data wpisu do rejestru zabytków 191-XI-5 z dn. 26.10.1948 r., 778/A/67 z dn. 27.12.1967 r., 551/A/98 z dn.12.02.1998 r. Zapis w planie zagospodarowania przestrzennego strefa ścisłej ochrony konserwatorskiej A Inne	
			18.RODZAJE ZAGROŻEŃ	
17.STAN ZACHOWANIA bardzo dobry	19.WPISUJĄCY DANE <b>Rafał Kącki</b>	20.DATA WYKONANIA EWIDENCJI <b>2009-12-30</b>		

KARTA GMINNEJ EWIDENCJI ZABYTKÓW			28/141	
1.OBIEKT Kościół p.w. Opieki Matki Boskiej			5.MIEJSCOWOŚĆ	Nowe Miasto nad Pilicą
2.OBECNA FUNKCJA kościół	3.MATERIAŁ cegła	4.DATOWANIE 1856 r.	6.GMINA	Nowe Miasto nad Pilicą
21.FOTOGRAFIA 			7.POWIAT	grójecki
			8.WOJEWÓDZTWO	mazowieckie
			9.KOD POCZTOWY	26-420
			10.ADRES	ul. Targowa 56
			11.LOKALIZACJA	
			12.LOKALIZACJA ARCHEOLOGICZNA Nr obszaru AZP Nr stanowiska na obszarze AZP Nr stanowiska w miejscowości	
			13.NUMER EWIDENCYJNY DZIAŁKI	561
			14.WŁASNOŚĆ	Parafia Rzymsko-Katolicka w Nowym Mieście nad Pilicą
			15.RODZAJ UŻYTKOWANIA	kultowe
			16.INFORMACJA O OCHRONIE Nr i data wpisu do rejestru zabytków 550/A/97 z dn. 15.12.1997 r. Zapis w planie zagospodarowania przestrzennego strefa ścisłej ochrony konserwatorskiej A Inne	
17.STAN ZACHOWANIA bardzo dobry	19.WPISUJĄCY DANE <b>Rafał Kącki</b>	20.DATA WYKONANIA EWIDENCJI <b>2009-12-30</b>	18.RODZAJE ZAGROŻEŃ	

KARTA GMINNEJ EWIDENCJI ZABYTKÓW			29/141	
1.OBIEKT Dzwonnica			5.MIEJSCOWOŚĆ	Nowe Miasto nad Pilicą
2.OBECNA FUNKCJA dzwonnica	3.MATERIAŁ drewno	4.DATOWANIE 1870 r.	6.GMINA	Nowe Miasto nad Pilicą
21.FOTOGRAFIA 			7.POWIAT	grójecki
			8.WOJEWÓDZTWO	mazowieckie
			9.KOD POCZTOWY	26-420
			10.ADRES	ul. Targowa 56
			11.LOKALIZACJA	przy kościele
			12.LOKALIZACJA ARCHEOLOGICZNA	
			Nr obszaru AZP	
			Nr stanowiska na obszarze AZP	
			Nr stanowiska w miejscowości	
			13.NUMER EWIDENCYJNY DZIAŁKI 561	
14.WŁASNOŚĆ Parafia Rzymsko-Katolicka w Nowym Mieście nad Pilicą				
15.RODZAJ UŻYTKOWANIA kultowe				
16.INFORMACJA O OCHRONIE Nr i data wpisu do rejestru zabytków				
Zapis w planie zagospodarowania przestrzennego strefa ochrony konserwatorskiej				
Inne				
18.RODZAJE ZAGROŻEŃ				
17.STAN ZACHOWANIA bardzo dobry	19.WPISUJĄCY DANE <b>Rafał Kącki</b>	20.DATA WYKONANIA EWIDENCJI <b>2009-12-30</b>		


KARTA GMINNEJ EWIDENCJI ZABYTKÓW			30/141	
1.OBIEKT Plebania			5.MIEJSCOWOŚĆ	Nowe Miasto nad Pilicą
2.OBECNA FUNKCJA plebania	3.MATERIAŁ cegła	4.DATOWANIE II poł. XIX w.	6.GMINA	Nowe Miasto nad Pilicą
21.FOTOGRAFIA  			7.POWIAT	grójecki
			8.WOJEWÓDZTWO	mazowieckie
			9.KOD POCZTOWY	26-420
			10.ADRES	ul. Targowa 58
			11.LOKALIZACJA	
			12.LOKALIZACJA ARCHEOLOGICZNA Nr obszaru AZP Nr stanowiska na obszarze AZP Nr stanowiska w miejscowości	
			13.NUMER EWIDENCYJNY DZIAŁKI 564	
			14.WŁASNOŚĆ	Parafia Rzymsko-Katolicka w Nowym Mieście nad Pilicą
			15.RODZAJ UŻYTKOWANIA	mieszkalne
			16.INFORMACJA O OCHRONIE Nr i data wpisu do rejestru zabytków	
			Zapis w planie zagospodarowania przestrzennego strefa ochrony konserwatorskiej	
			Inne	
			18.RODZAJE ZAGROŻEŃ	
17.STAN ZACHOWANIA bardzo dobry	19.WPISUJĄCY DANE <b>Rafał Kącki</b>	20.DATA WYKONANIA EWIDENCJI <b>2009-12-30</b>		


KARTA GMINNEJ EWIDENCJI ZABYTKÓW			31/141	
1.OBIEKT Figura Najświętszej Marii Panny			5.MIEJSCOWOŚĆ	Nowe Miasto nad Pilicą
2.OBECNA FUNKCJA figura	3.MATERIAŁ beton, cegła	4.DATOWANIE 1936 r.	6.GMINA	Nowe Miasto nad Pilicą
21.FOTOGRAFIA 			7.POWIAT	grójecki
			8.WOJEWÓDZTWO	mazowieckie
			9.KOD POCZTOWY	26-420
			10.ADRES	ul. Targowa 58
			11.LOKALIZACJA	przed wejściem na plac kościelny
			12.LOKALIZACJA ARCHEOLOGICZNA Nr obszaru AZP Nr stanowiska na obszarze AZP Nr stanowiska w miejscowości	
			13.NUMER EWIDENCYJNY DZIAŁKI 603	
			14.WŁASNOŚĆ Gmina Nowe Miasto nad Pilicą	
			15.RODZAJ UŻYTKOWANIA kultowe	
			16.INFORMACJA O OCHRONIE Nr i data wpisu do rejestru zabytków	
			Zapis w planie zagospodarowania przestrzennego strefa ochrony konserwatorskiej	
			Inne	
			18.RODZAJE ZAGROŻEŃ	
			17.STAN ZACHOWANIA bardzo dobry	19.WPISUJĄCY DANE <b>Rafał Kącki</b>


KARTA GMINNEJ EWIDENCJI ZABYTKÓW			32/141	
1.OBIEKT Ogrodzenie			5.MIEJSCOWOŚĆ	Nowe Miasto nad Pilicą
2.OBECNA FUNKCJA ogrodzenie	3.MATERIAŁ cegła	4.DATOWANIE II poł. XIX w.	6.GMINA	Nowe Miasto nad Pilicą
21.FOTOGRAFIA  			7.POWIAT	grójecki
			8.WOJEWÓDZTWO	mazowieckie
			9.KOD POCZTOWY	26-420
			10.ADRES	ul. Targowa 56
			11.LOKALIZACJA	obiekt okala plac kościelny
			12.LOKALIZACJA ARCHEOLOGICZNA	
			Nr obszaru AZP	
			Nr stanowiska na obszarze AZP	
			Nr stanowiska w miejscowości	
			13.NUMER EWIDENCYJNY DZIAŁKI	
			561	
			14.WŁASNOŚĆ Parafia Rzymsko-Katolicka w Nowym Mieście nad Pilicą	
			15.RODZAJ UŻYTKOWANIA inne	
16.INFORMACJA O OCHRONIE				
Nr i data wpisu do rejestru zabytków				
Zapis w planie zagospodarowania przestrzennego strefa ochrony konserwatorskiej				
Inne				
18.RODZAJE ZAGROŻEŃ				
17.STAN ZACHOWANIA bardzo dobry	19.WPISUJĄCY DANE <b>Rafał Kącki</b>	20.DATA WYKONANIA EWIDENCJI <b>2009-12-30</b>		





KARTA GMINNEJ EWIDENCJI ZABYTKÓW			33/141				
1.OBIEKT Figura Matki Boskiej			5.MIEJSCOWOŚĆ	Nowe Miasto nad Pilicą			
2.OBECNA FUNKCJA figura	3.MATERIAŁ beton, cegła	4.DATOWANIE 1900 r.	6.GMINA	Nowe Miasto nad Pilicą			
21.FOTOGRAFIA			7.POWIAT	grójecki			
			8.WOJEWÓDZTWO	mazowieckie			
			9.KOD POCZTOWY	26-420			
			10.ADRES	ul. Targowa 58			
			11.LOKALIZACJA	na podwórzu, przy plebani			
			12.LOKALIZACJA ARCHEOLOGICZNA Nr obszaru AZP Nr stanowiska na obszarze AZP Nr stanowiska w miejscowości				
			13.NUMER EWIDENCYJNY DZIAŁKI 564				
			14.WŁASNOŚĆ Parafia Rzymsko-Katolicka w Nowym Mieście nad Pilicą				
			15.RODZAJ UŻYTKOWANIA kultowe				
			16.INFORMACJA O OCHRONIE Nr i data wpisu do rejestru zabytków				
			Zapis w planie zagospodarowania przestrzennego strefa ochrony konserwatorskiej				
			Inne				
			18.RODZAJE ZAGROŻEŃ				
			17.STAN ZACHOWANIA bardzo dobry	19.WPISUJĄCY DANE <b>Rafał Kącki</b>	20.DATA WYKONANIA EWIDENCJI <b>2009-12-30</b>		


KARTA GMINNEJ EWIDENCJI ZABYTKÓW			34/141	
1.OBIEKT Figura Pana Jezusa			5.MIEJSCOWOŚĆ	Nowe Miasto nad Pilicą
2.OBECNA FUNKCJA figura	3.MATERIAŁ beton, cegła	4.DATOWANIE 1905 r.	6.GMINA	Nowe Miasto nad Pilicą
21.FOTOGRAFIA 			7.POWIAT	grójecki
			8.WOJEWÓDZTWO	mazowieckie
			9.KOD POCZTOWY	26-420
			10.ADRES	pl. Koźmińskiego
			11.LOKALIZACJA	na środku placu
			12.LOKALIZACJA ARCHEOLOGICZNA Nr obszaru AZP Nr stanowiska na obszarze AZP Nr stanowiska w miejscowości	
			13.NUMER EWIDENCYJNY DZIAŁKI 700/1	
			14.WŁASNOŚĆ Gmina Nowe Miasto nad Pilicą	
			15.RODZAJ UŻYTKOWANIA kultowe	
			16.INFORMACJA O OCHRONIE Nr i data wpisu do rejestru zabytków	
Zapis w planie zagospodarowania przestrzennego strefa ochrony konserwatorskiej				
Inne				
18.RODZAJE ZAGROŻEŃ				
17.STAN ZACHOWANIA bardzo dobry	19.WPISUJĄCY DANE <b>Rafał Kącki</b>	20.DATA WYKONANIA EWIDENCJI <b>2009-12-30</b>		


<b>KARTA GMINNEJ EWIDENCJI ZABYTKÓW</b>			<b>35/141</b>	
1.OBIEKT Cmentarz rzymsko - katolicki			5.MIEJSCOWOŚĆ	Nowe Miasto nad Pilicą
2.OBECNA FUNKCJA cmentarz	3.MATERIAŁ nie dotyczy	4.DATOWANIE XIX / XX w.	6.GMINA	Nowe Miasto nad Pilicą
21.FOTOGRAFIA 			7.POWIAT	grójecki
			8.WOJEWÓDZTWO	mazowieckie
			9.KOD POCZTOWY	26-420
			10.ADRES	ul. Warszawska 48
			11.LOKALIZACJA	
			12.LOKALIZACJA ARCHEOLOGICZNA Nr obszaru AZP Nr stanowiska na obszarze AZP Nr stanowiska w miejscowości	
			13.NUMER EWIDENCYJNY DZIAŁKI 699	
			14.WŁASNOŚĆ Parafia Rzymsko-Katolicka w Nowym Mieście nad Pilicą	
			15.RODZAJ UŻYTKOWANIA kultowe	
			16.INFORMACJA O OCHRONIE Nr i data wpisu do rejestru zabytków	
			Zapis w planie zagospodarowania przestrzennego strefa konserwatorskiej ochrony układu rozplanowania B	
			Inne	
			18.RODZAJE ZAGROŻEŃ	
17.STAN ZACHOWANIA bardzo dobry	19.WPISUJĄCY DANE <b>Rafał Kącki</b>	20.DATA WYKONANIA EWIDENCJI <b>2009-12-30</b>		

KARTA GMINNEJ EWIDENCJI ZABYTKÓW			36/141	
1.OBIEKT Kaplica Grobowa Braci Sług Maryi Niepokalanej			5.MIEJSCOWOŚĆ	Nowe Miasto nad Pilicą
2.OBECNA FUNKCJA kaplica grobowa	3.MATERIAŁ beton, cegła	4.DATOWANIE 1931 r.	6.GMINA	Nowe Miasto nad Pilicą
21.FOTOGRAFIA 			7.POWIAT	grójecki
			8.WOJEWÓDZTWO	mazowieckie
			9.KOD POCZTOWY	26-420
			10.ADRES	ul. Warszawska 48
			11.LOKALIZACJA	na cmentarzu parafialnym w Nowym Mieście
			12.LOKALIZACJA ARCHEOLOGICZNA	Nr obszaru AZP Nr stanowiska na obszarze AZP Nr stanowiska w miejscowości
			13.NUMER EWIDENCYJNY DZIAŁKI	699
			14.WŁASNOŚĆ	Rzymsko-Katolicka w Nowym Mieście nad Pilicą
			15.RODZAJ UŻYTKOWANIA	kultowe
			16.INFORMACJA O OCHRONIE	Nr i data wpisu do rejestru zabytków  Zapis w planie zagospodarowania przestrzennego strefa ochrony konserwatorskiej Inne
17.STAN ZACHOWANIA bardzo dobry	19.WPISUJĄCY DANE <b>Rafał Kącki</b>	20.DATA WYKONANIA EWIDENCJI <b>2009-12-28</b>	18.RODZAJE ZAGROŻEŃ	


KARTA GMINNEJ EWIDENCJI ZABYTKÓW			37/141	
1.OBIEKT Mogiła Żołnierza Polskiego (I)			5.MIEJSCOWOŚĆ	Nowe Miasto nad Pilicą
2.OBECNA FUNKCJA mogiła	3.MATERIAŁ granit	4.DATOWANIE 1939 r.	6.GMINA	Nowe Miasto nad Pilicą
21.FOTOGRAFIA			7.POWIAT	grójecki
			8.WOJEWÓDZTWO	mazowieckie
			9.KOD POCZTOWY	26-420
			10.ADRES	ul. Warszawska 48
			11.LOKALIZACJA	na cmentarzu parafialnym w Nowym Mieście
			12.LOKALIZACJA ARCHEOLOGICZNA	Nr obszaru AZP Nr stanowiska na obszarze AZP Nr stanowiska w miejscowości
			13.NUMER EWIDENCYJNY DZIAŁKI	699
			14.WŁASNOŚĆ	Rzymsko-Katolicka w Nowym Mieście nad Pilicą
			15.RODZAJ UŻYTKOWANIA	miejsce pamięci
			16.INFORMACJA O OCHRONIE	Nr i data wpisu do rejestru zabytków
			Inne	
			18.RODZAJE ZAGROŻEŃ	
17.STAN ZACHOWANIA bardzo dobry	19.WPISUJĄCY DANE Rafał Kącki	20.DATA WYKONANIA EWIDENCJI 2009-12-30		


KARTA GMINNEJ EWIDENCJI ZABYTKÓW			38/141	
1.OBIEKT Mogiła Żołnierza Polskiego (II)			5.MIEJSCOWOŚĆ	Nowe Miasto nad Pilicą
2.OBECNA FUNKCJA mogiła	3.MATERIAŁ granit	4.DATOWANIE 1939 r.	6.GMINA	Nowe Miasto nad Pilicą
21.FOTOGRAFIA 			7.POWIAT	grójecki
			8.WOJEWÓDZTWO	mazowieckie
			9.KOD POCZTOWY	26-420
			10.ADRES	ul. Warszawska 48
			11.LOKALIZACJA	na cmentarzu parafialnym w Nowym Mieście
			12.LOKALIZACJA ARCHEOLOGICZNA	Nr obszaru AZP Nr stanowiska na obszarze AZP Nr stanowiska w miejscowości
			13.NUMER EWIDENCYJNY DZIAŁKI	699
			14.WŁASNOŚĆ	Rzymsko-Katolicka w Nowym Mieście nad Pilicą
			15.RODZAJ UŻYTKOWANIA	miejsce pamięci
			16.INFORMACJA O OCHRONIE	Nr i data wpisu do rejestru zabytków
			Zapis w planie zagospodarowania przestrzennego	
			Inne	
			18.RODZAJE ZAGROŻEŃ	
			17.STAN ZACHOWANIA bardzo dobry	19.WPISUJĄCY DANE Rafał Kącki

KARTA GMINNEJ EWIDENCJI ZABYTKÓW			39/141	
1.OBIEKT Mogiła Żołnierza Polskiego Aleksandra Kencia (III)			5.MIEJSCOWOŚĆ	Nowe Miasto nad Pilicą
2.OBECNA FUNKCJA mogiła	3.MATERIAŁ granit	4.DATOWANIE 1939 r.	6.GMINA	Nowe Miasto nad Pilicą
21.FOTOGRAFIA 			7.POWIAT	grójecki
			8.WOJEWÓDZTWO	mazowieckie
			9.KOD POCZTOWY	26-420
			10.ADRES	ul. Warszawska 48
			11.LOKALIZACJA	na cmentarzu parafialnym w Nowym Mieście
			12.LOKALIZACJA ARCHEOLOGICZNA Nr obszaru AZP Nr stanowiska na obszarze AZP Nr stanowiska w miejscowości	
			13.NUMER EWIDENCYJNY DZIAŁKI 699	
			14.WŁASNOŚĆ Rzymsko-Katolicka w Nowym Mieście nad Pilicą	
			15.RODZAJ UŻYTKOWANIA miejsce pamięci	
			16.INFORMACJA O OCHRONIE Nr i data wpisu do rejestru zabytków	
			Zapis w planie zagospodarowania przestrzennego	
			Inne	
			18.RODZAJE ZAGROŻEŃ	
			17.STAN ZACHOWANIA bardzo dobry	19.WPISUJĄCY DANE Rafał Kącki


KARTA GMINNEJ EWIDENCJI ZABYTKÓW			40/141	
1.OBIEKT Mogiła Zbiorowa Żołnierzy Armii Czerwonej			5.MIEJSCOWOŚĆ	Nowe Miasto nad Pilicą
2.OBECNA FUNKCJA mogiła	3.MATERIAŁ granit, lastriko	4.DATOWANIE 1945 r.	6.GMINA	Nowe Miasto nad Pilicą
21.FOTOGRAFIA 			7.POWIAT	grójecki
			8.WOJEWÓDZTWO	mazowieckie
			9.KOD POCZTOWY	26-420
			10.ADRES	ul. Warszawska 48
			11.LOKALIZACJA	na cmentarzu parafialnym w Nowym Mieście
			12.LOKALIZACJA ARCHEOLOGICZNA	Nr obszaru AZP Nr stanowiska na obszarze AZP Nr stanowiska w miejscowości
			13.NUMER EWIDENCYJNY DZIAŁKI	699
			14.WŁASNOŚĆ	Rzymsko-Katolicka w Nowym Mieście nad Pilicą
			15.RODZAJ UŻYTKOWANIA	miejsce pamięci
			16.INFORMACJA O OCHRONIE	Nr i data wpisu do rejestru zabytków
			Zapis w planie zagospodarowania przestrzennego	
			Inne	
			18.RODZAJE ZAGROŻEŃ	
17.STAN ZACHOWANIA bardzo dobry	19.WPISUJĄCY DANE Rafał Kącki	20.DATA WYKONANIA EWIDENCJI 2009-12-30		




KARTA GMINNEJ EWIDENCJI ZABYTKÓW			41/141	
1.OBIEKT Figurka N.M.P		5.MIEJSCOWOŚĆ Nowe Miasto nad Pilicą		
2.OBECNA FUNKCJA figurka	3.MATERIAŁ beton, cegła	4.DATOWANIE 1889 r.	6.GMINA	Nowe Miasto nad Pilicą
21.FOTOGRAFIA 			7.POWIAT	grójecki
			8.WOJEWÓDZTWO	mazowieckie
			9.KOD POCZTOWY	26-420
			10.ADRES	pl. Koźmińskiego 19
			11.LOKALIZACJA	na dziedzińcu klasztornym
			12.LOKALIZACJA ARCHEOLOGICZNA Nr obszaru AZP Nr stanowiska na obszarze AZP Nr stanowiska w miejscowości	
			13.NUMER EWIDENCYJNY DZIAŁKI 320	
			14.WŁASNOŚĆ Zakon Braci Mniejszych Kapucynów	
			15.RODZAJ UŻYTKOWANIA kultowe	
			16.INFORMACJA O OCHRONIE Nr i data wpisu do rejestru zabytków	
Zapis w planie zagospodarowania przestrzennego strefa ochrony konserwatorskiej				
Inne				
18.RODZAJE ZAGROŻEŃ				
17.STAN ZACHOWANIA bardzo dobry	19.WPISUJĄCY DANE <b>Rafał Kącki</b>	20.DATA WYKONANIA EWIDENCJI <b>2009-12-30</b>		


KARTA GMINNEJ EWIDENCJI ZABYTKÓW			42/141	
1.OBIEKT Dworzec kolei wąskotorowej			5.MIEJSCOWOŚĆ	Nowe Miasto nad Pilicą
2.OBECNA FUNKCJA dom	3.MATERIAŁ cegła	4.DATOWANIE 1922 r.	6.GMINA	Nowe Miasto nad Pilicą
21.FOTOGRAFIA 			7.POWIAT	grójecki
			8.WOJEWÓDZTWO	mazowieckie
			9.KOD POCZTOWY	26-420
			10.ADRES	ul. Kolejowa 26
			11.LOKALIZACJA	
			12.LOKALIZACJA ARCHEOLOGICZNA Nr obszaru AZP Nr stanowiska na obszarze AZP Nr stanowiska w miejscowości	
			13.NUMER EWIDENCYJNY DZIAŁKI 1068/2	
			14.WŁASNOŚĆ – PKP Nieruchomości	
			15.RODZAJ UŻYTKOWANIA mieszkalne	
			16.INFORMACJA O OCHRONIE Nr i data wpisu do rejestru zabytków	
Zapis w planie zagospodarowania przestrzennego strefa ochrony konserwatorskiej			Inne	
17.STAN ZACHOWANIA dobry			18.RODZAJE ZAGROŻEŃ	
19.WPISUJĄCY DANE <b>Rafał Kącki</b>		20.DATA WYKONANIA EWIDENCJI <b>2009-12-30</b>		


<b>KARTA GMINNEJ EWIDENCJI ZABYTKÓW</b>			<b>43/141</b>	
1.OBIEKT Dom dr Bielińskiego			5.MIEJSCOWOŚĆ	Nowe Miasto nad Pilicą
2.OBECNA FUNKCJA dom	3.MATERIAŁ cegła	4.DATOWANIE II połowa XIX w.	6.GMINA	Nowe Miasto nad Pilicą
21.FOTOGRAFIA 			7.POWIAT	grójecki
			8.WOJEWÓDZTWO	mazowieckie
			9.KOD POCZTOWY	26-420
			10.ADRES	ul. Bielińskiego 28
			11.LOKALIZACJA	
			12.LOKALIZACJA ARCHEOLOGICZNA Nr obszaru AZP Nr stanowiska na obszarze AZP Nr stanowiska w miejscowości	
			13.NUMER EWIDENCYJNY DZIAŁKI 452	
			14.WŁASNOŚĆ Gmina Nowe Miasto nad Pilicą	
			15.RODZAJ UŻYTKOWANIA mieszkalne	
			16.INFORMACJA O OCHRONIE Nr i data wpisu do rejestru zabytków	
Zapis w planie zagospodarowania przestrzennego strefa ochrony konserwatorskiej			Inne	
17.STAN ZACHOWANIA dobry			18.RODZAJE ZAGROŻEŃ	
19.WPISUJĄCY DANE <b>Rafał Kącki</b>		20.DATA WYKONANIA EWIDENCJI <b>2009-12-28</b>		

KARTA GMINNEJ EWIDENCJI ZABYTKÓW			44/141	
1.OBIEKT Kapliczka			5.MIEJSCOWOŚĆ	Nowe Miasto nad Pilicą
2.OBECNA FUNKCJA kapliczka	3.MATERIAŁ beton, cegła	4.DATOWANIE 1938 r.	6.GMINA	Nowe Miasto nad Pilicą
21.FOTOGRAFIA 			7.POWIAT	grójecki
			8.WOJEWÓDZTWO	mazowieckie
			9.KOD POCZTOWY	26-420
			10.ADRES	ul. Góra
			11.LOKALIZACJA	skrzyżowanie ulic Góra z Tomaszowską
			12.LOKALIZACJA ARCHEOLOGICZNA	
			Nr obszaru AZP	
			Nr stanowiska na obszarze AZP	
			Nr stanowiska w miejscowości	
			13.NUMER EWIDENCYJNY DZIAŁKI 99/1	
			14.WŁASNOŚĆ Wspólnota Gruntowa	
			15.RODZAJ UŻYTKOWANIA kultowe	
			16.INFORMACJA O OCHRONIE Nr i data wpisu do rejestru zabytków	
			Zapis w planie zagospodarowania przestrzennego	
Inne				
18.RODZAJE ZAGROŻEŃ				
17.STAN ZACHOWANIA bardzo dobry	19.WPISUJĄCY DANE Rafał Kącki	20.DATA WYKONANIA EWIDENCJI 2009-12-28		

KARTA GMINNEJ EWIDENCJI ZABYTKÓW			45/141	
1.OBIEKT Kapliczka			5.MIEJSCOWOŚĆ	Nowe Miasto nad Pilicą
2.OBECNA FUNKCJA kapliczka	3.MATERIAŁ beton, cegła	4.DATOWANIE 1928 r.	6.GMINA	Nowe Miasto nad Pilicą
21.FOTOGRAFIA 			7.POWIAT	grójecki
			8.WOJEWÓDZTWO	mazowieckie
			9.KOD POCZTOWY	26-420
			10.ADRES	ul. Góra 33
			11.LOKALIZACJA	
			12.LOKALIZACJA ARCHEOLOGICZNA Nr obszaru AZP Nr stanowiska na obszarze AZP Nr stanowiska w miejscowości	
			13.NUMER EWIDENCYJNY DZIAŁKI 200	
			14.WŁASNOŚĆ	Wspólnota Gruntowa
			15.RODZAJ UŻYTKOWANIA	kultowe
			16.INFORMACJA O OCHRONIE Nr i data wpisu do rejestru zabytków  Zapis w planie zagospodarowania przestrzennego  Inne	
17.STAN ZACHOWANIA bardzo dobry	19.WPISUJĄCY DANE <b>Rafał Kącki</b>	20.DATA WYKONANIA EWIDENCJI <b>2009-12-28</b>	18.RODZAJE ZAGROŻEŃ	

KARTA GMINNEJ EWIDENCJI ZABYTKÓW			46/141	
1.OBIEKT Dom			5.MIEJSCOWOŚĆ	Nowe Miasto nad Pilicą
2.OBECNA FUNKCJA dom	3.MATERIAŁ cegła	4.DATOWANIE lata 20-te XX w.	6.GMINA	Nowe Miasto nad Pilicą
21.FOTOGRAFIA 			7.POWIAT	grójecki
			8.WOJEWÓDZTWO	mazowieckie
			9.KOD POCZTOWY	26-420
			10.ADRES	ul. Targowa 63
			11.LOKALIZACJA	
			12.LOKALIZACJA ARCHEOLOGICZNA Nr obszaru AZP Nr stanowiska na obszarze AZP Nr stanowiska w miejscowości	
			13.NUMER EWIDENCYJNY DZIAŁKI 648	
			14.WŁASNOŚĆ	Ewa i Wiesław małż. Chałupka
			15.RODZAJ UŻYTKOWANIA	mieszkalne
			16.INFORMACJA O OCHRONIE Nr i data wpisu do rejestru zabytków	
			Zapis w planie zagospodarowania przestrzennego strefa ochrony konserwatorskiej	
			Inne	
			18.RODZAJE ZAGROŻEŃ	
17.STAN ZACHOWANIA bardzo dobry	19.WPISUJĄCY DANE <b>Rafał Kącki</b>	20.DATA WYKONANIA EWIDENCJI <b>2009-12-30</b>		


KARTA GMINNEJ EWIDENCJI ZABYTKÓW			47/141	
1.OBIEKT Dom			5.MIEJSCOWOŚĆ	Nowe Miasto nad Pilicą
2.OBECNA FUNKCJA dom	3.MATERIAŁ cegła	4.DATOWANIE lata 20-te XX w.	6.GMINA	Nowe Miasto nad Pilicą
21.FOTOGRAFIA 			7.POWIAT	grójecki
			8.WOJEWÓDZTWO	mazowieckie
			9.KOD POCZTOWY	26-420
			10.ADRES	ul. Targowa 55
			11.LOKALIZACJA	
			12.LOKALIZACJA ARCHEOLOGICZNA Nr obszaru AZP Nr stanowiska na obszarze AZP Nr stanowiska w miejscowości	
			13.NUMER EWIDENCYJNY DZIAŁKI 645	
			14.WŁASNOŚĆ Joanna Worach	
			15.RODZAJ UŻYTKOWANIA mieszkalne	
			16.INFORMACJA O OCHRONIE Nr i data wpisu do rejestru zabytków	
Zapis w planie zagospodarowania przestrzennego strefa ochrony konserwatorskiej				
Inne				
18.RODZAJE ZAGROŻEŃ				
17.STAN ZACHOWANIA bardzo dobry	19.WPISUJĄCY DANE <b>Rafał Kącki</b>	20.DATA WYKONANIA EWIDENCJI <b>2009-12-30</b>		

KARTA GMINNEJ EWIDENCJI ZABYTKÓW			48/141	
1.OBIEKT Dom			5.MIEJSCOWOŚĆ	Nowe Miasto nad Pilicą
2.OBECNA FUNKCJA dom	3.MATERIAŁ cegła	4.DATOWANIE lata 20-te XX w.	6.GMINA	Nowe Miasto nad Pilicą
21.FOTOGRAFIA 			7.POWIAT	grójecki
			8.WOJEWÓDZTWO	mazowieckie
			9.KOD POCZTOWY	26-420
			10.ADRES	ul. Targowa 57
			11.LOKALIZACJA	
			12.LOKALIZACJA ARCHEOLOGICZNA Nr obszaru AZP Nr stanowiska na obszarze AZP Nr stanowiska w miejscowości	
			13.NUMER EWIDENCYJNY DZIAŁKI 646	
			14.WŁASNOŚĆ Sylwester Krawczyk, Bogdan Walczak, Krzysztof Kwaśniewski	
			15.RODZAJ UŻYTKOWANIA mieszkalne	
			16.INFORMACJA O OCHRONIE Nr i data wpisu do rejestru zabytków	
Zapis w planie zagospodarowania przestrzennego strefa ochrony konserwatorskiej				
Inne				
18.RODZAJE ZAGROŻEŃ				
17.STAN ZACHOWANIA bardzo dobry	19.WPISUJĄCY DANE <b>Rafał Kącki</b>	20.DATA WYKONANIA EWIDENCJI <b>2009-12-30</b>		




KARTA GMINNEJ EWIDENCJI ZABYTKÓW			49/141	
1.OBIEKT Dom			5.MIEJSCOWOŚĆ	Nowe Miasto nad Pilicą
2.OBECNA FUNKCJA dom	3.MATERIAŁ cegła	4.DATOWANIE lata 20-te XX w.	6.GMINA	Nowe Miasto nad Pilicą
21.FOTOGRAFIA  			7.POWIAT	grójecki
			8.WOJEWÓDZTWO	mazowieckie
			9.KOD POCZTOWY	26-420
			10.ADRES	ul. Targowa 49
			11.LOKALIZACJA	
			12.LOKALIZACJA ARCHEOLOGICZNA Nr obszaru AZP Nr stanowiska na obszarze AZP Nr stanowiska w miejscowości	
			13.NUMER EWIDENCYJNY DZIAŁKI 642	
			14.WŁASNOŚĆ Henryk i Barbara Rybka	
			15.RODZAJ UŻYTKOWANIA mieszkalne	
			16.INFORMACJA O OCHRONIE Nr i data wpisu do rejestru zabytków	
Zapis w planie zagospodarowania przestrzennego strefa ochrony konserwatorskiej			Inne	
17.STAN ZACHOWANIA bardzo dobry			18.RODZAJE ZAGROŻEŃ	
19.WPISUJĄCY DANE <b>Rafał Kącki</b>		20.DATA WYKONANIA EWIDENCJI <b>2009-12-30</b>		

KARTA GMINNEJ EWIDENCJI ZABYTKÓW			50/141	
1.OBIEKT Dom			5.MIEJSCOWOŚĆ	Nowe Miasto nad Pilicą
2.OBECNA FUNKCJA dom	3.MATERIAŁ cegła	4.DATOWANIE XIX / XX w.	6.GMINA	Nowe Miasto nad Pilicą
21.FOTOGRAFIA			7.POWIAT	grójecki
			8.WOJEWÓDZTWO	mazowieckie
			9.KOD POCZTOWY	26-420
			10.ADRES	ul. Targowa 48
			11.LOKALIZACJA	
			12.LOKALIZACJA ARCHEOLOGICZNA Nr obszaru AZP Nr stanowiska na obszarze AZP Nr stanowiska w miejscowości	
			13.NUMER EWIDENCYJNY DZIAŁKI	554
			14.WŁASNOŚĆ	Zofia i Stanisław Zawistowscy
			15.RODZAJ UŻYTKOWANIA	mieszkalne
			16.INFORMACJA O OCHRONIE Nr i data wpisu do rejestru zabytków	
			Zapis w planie zagospodarowania przestrzennego strefa ochrony konserwatorskiej	
Inne				
17.STAN ZACHOWANIA zaniedbany	19.WPISUJĄCY DANE <b>Rafał Kącki</b>	20.DATA WYKONANIA EWIDENCJI <b>2009-12-30</b>	18.RODZAJE ZAGROŻEŃ należy odnowić elewację budynku	


KARTA GMINNEJ EWIDENCJI ZABYTKÓW			51/141	
1.OBIEKT Dom			5.MIEJSCOWOŚĆ	Nowe Miasto nad Pilicą
2.OBECNA FUNKCJA dom	3.MATERIAŁ cegła	4.DATOWANIE lata 20-te XX w.	6.GMINA	Nowe Miasto nad Pilicą
21.FOTOGRAFIA 			7.POWIAT	grójecki
			8.WOJEWÓDZTWO	mazowieckie
			9.KOD POCZTOWY	26-420
			10.ADRES	ul. Targowa 47
			11.LOKALIZACJA	
			12.LOKALIZACJA ARCHEOLOGICZNA Nr obszaru AZP Nr stanowiska na obszarze AZP Nr stanowiska w miejscowości	
			13.NUMER EWIDENCYJNY DZIAŁKI 641	
			14.WŁASNOŚĆ Helena i Stanisław małż. Dziuba	
			15.RODZAJ UŻYTKOWANIA mieszkalne	
			16.INFORMACJA O OCHRONIE Nr i data wpisu do rejestru zabytków	
Zapis w planie zagospodarowania przestrzennego strefa ochrony konserwatorskiej				
Inne				
18.RODZAJE ZAGROŻEŃ				
17.STAN ZACHOWANIA dobry	19.WPISUJĄCY DANE <b>Rafał Kącki</b>	20.DATA WYKONANIA EWIDENCJI <b>2009-12-30</b>		

KARTA GMINNEJ EWIDENCJI ZABYTKÓW			52/141	
1.OBIEKT Dom			5.MIEJSCOWOŚĆ	Nowe Miasto nad Pilicą
2.OBECNA FUNKCJA dom	3.MATERIAŁ cegła	4.DATOWANIE lata 20-te XX w.	6.GMINA	Nowe Miasto nad Pilicą
21.FOTOGRAFIA 			7.POWIAT	grójecki
			8.WOJEWÓDZTWO	mazowieckie
			9.KOD POCZTOWY	26-420
			10.ADRES	ul. Targowa 45
			11.LOKALIZACJA	
			12.LOKALIZACJA ARCHEOLOGICZNA Nr obszaru AZP Nr stanowiska na obszarze AZP Nr stanowiska w miejscowości	
			13.NUMER EWIDENCYJNY DZIAŁKI 1649	
			14.WŁASNOŚĆ Krzysztof Wyszowski	
			15.RODZAJ UŻYTKOWANIA mieszkalne	
			16.INFORMACJA O OCHRONIE Nr i data wpisu do rejestru zabytków	
Zapis w planie zagospodarowania przestrzennego strefa ochrony konserwatorskiej				
Inne				
18.RODZAJE ZAGROŻEŃ				
17.STAN ZACHOWANIA dobry	19.WPISUJĄCY DANE Rafał Kącki	20.DATA WYKONANIA EWIDENCJI 2009-12-30		

KARTA GMINNEJ EWIDENCJI ZABYTKÓW			53/141	
1.OBIEKT Dom			5.MIEJSCOWOŚĆ	Nowe Miasto nad Pilicą
2.OBECNA FUNKCJA dom	3.MATERIAŁ cegła	4.DATOWANIE lata 20-te XX w.	6.GMINA	Nowe Miasto nad Pilicą
21.FOTOGRAFIA 			7.POWIAT	grójecki
			8.WOJEWÓDZTWO	mazowieckie
			9.KOD POCZTOWY	26-420
			10.ADRES	ul. Targowa 43
			11.LOKALIZACJA	
			12.LOKALIZACJA ARCHEOLOGICZNA Nr obszaru AZP Nr stanowiska na obszarze AZP Nr stanowiska w miejscowości	
			13.NUMER EWIDENCYJNY DZIAŁKI 639	
			14.WŁASNOŚĆ Halina i Janusz Szymczak	
			15.RODZAJ UŻYTKOWANIA mieszkalne	
			16.INFORMACJA O OCHRONIE Nr i data wpisu do rejestru zabytków  Zapis w planie zagospodarowania przestrzennego strefa ochrony konserwatorskiej Inne	
17.STAN ZACHOWANIA bardzo dobry			18.RODZAJE ZAGROŻEŃ	
19.WPISUJĄCY DANE <b>Rafał Kącki</b>		20.DATA WYKONANIA EWIDENCJI <b>2009-12-30</b>		


KARTA GMINNEJ EWIDENCJI ZABYTKÓW			54/141	
1.OBIEKT Dom			5.MIEJSCOWOŚĆ	Nowe Miasto nad Pilicą
2.OBECNA FUNKCJA dom	3.MATERIAŁ cegła	4.DATOWANIE lata 20-te XX w.	6.GMINA	Nowe Miasto nad Pilicą
21.FOTOGRAFIA 			7.POWIAT	grójecki
			8.WOJEWÓDZTWO	mazowieckie
			9.KOD POCZTOWY	26-420
			10.ADRES	ul. Targowa 41
			11.LOKALIZACJA	
			12.LOKALIZACJA ARCHEOLOGICZNA Nr obszaru AZP Nr stanowiska na obszarze AZP Nr stanowiska w miejscowości	
			13.NUMER EWIDENCYJNY DZIAŁKI	638
			14.WŁASNOŚĆ	Gmina Nowe Miasto nad Pilicą
			15.RODZAJ UŻYTKOWANIA	mieszkalne
			16.INFORMACJA O OCHRONIE Nr i data wpisu do rejestru zabytków	
			Zapis w planie zagospodarowania przestrzennego strefa ochrony konserwatorskiej	
			Inne	
			18.RODZAJE ZAGROŻEŃ	
17.STAN ZACHOWANIA bardzo dobry	19.WPISUJĄCY DANE <b>Rafał Kącki</b>	20.DATA WYKONANIA EWIDENCJI <b>2009-12-30</b>		

KARTA GMINNEJ EWIDENCJI ZABYTKÓW			55/141	
1.OBIEKT Dom			5.MIEJSCOWOŚĆ	Nowe Miasto nad Pilicą
2.OBECNA FUNKCJA dom	3.MATERIAŁ cegła	4.DATOWANIE lata 20-te XX w.	6.GMINA	Nowe Miasto nad Pilicą
21.FOTOGRAFIA 			7.POWIAT	grójecki
			8.WOJEWÓDZTWO	mazowieckie
			9.KOD POCZTOWY	26-420
			10.ADRES	ul. Targowa 37/39
			11.LOKALIZACJA	
			12.LOKALIZACJA ARCHEOLOGICZNA Nr obszaru AZP Nr stanowiska na obszarze AZP Nr stanowiska w miejscowości	
			13.NUMER EWIDENCYJNY DZIAŁKI 636 oraz 637	
			14.WŁASNOŚĆ Andrzej, Jan i Włodzimierz Dawidowicz, Anna Durasiewicz oraz Jolanta i Mirosław małż. Gwiazda	
			15.RODZAJ UŻYTKOWANIA mieszkalne	
			16.INFORMACJA O OCHRONIE Nr i data wpisu do rejestru zabytków	
Zapis w planie zagospodarowania przestrzennego strefa ochrony konserwatorskiej				
Inne				
18.RODZAJE ZAGROŻEŃ				
17.STAN ZACHOWANIA bardzo dobry	19.WPISUJĄCY DANE <b>Rafał Kącki</b>	20.DATA WYKONANIA EWIDENCJI <b>2009-12-30</b>		


KARTA GMINNEJ EWIDENCJI ZABYTKÓW			56/141	
1.OBIEKT Dom			5.MIEJSCOWOŚĆ	Nowe Miasto nad Pilicą
2.OBECNA FUNKCJA dom	3.MATERIAŁ cegła	4.DATOWANIE lata 20-te XX w.	6.GMINA	Nowe Miasto nad Pilicą
21.FOTOGRAFIA 			7.POWIAT	grójecki
			8.WOJEWÓDZTWO	mazowieckie
			9.KOD POCZTOWY	26-420
			10.ADRES	ul. Targowa 36
			11.LOKALIZACJA	
			12.LOKALIZACJA ARCHEOLOGICZNA Nr obszaru AZP Nr stanowiska na obszarze AZP Nr stanowiska w miejscowości	
			13.NUMER EWIDENCYJNY DZIAŁKI 550	
			14.WŁASNOŚĆ Adam, Bogusław i Waldemar Świerczyńscy	
			15.RODZAJ UŻYTKOWANIA mieszkalne	
			16.INFORMACJA O OCHRONIE Nr i data wpisu do rejestru zabytków	
Zapis w planie zagospodarowania przestrzennego strefa ochrony konserwatorskiej				
Inne				
18.RODZAJE ZAGROŻEŃ				
17.STAN ZACHOWANIA bardzo dobry	19.WPISUJĄCY DANE <b>Rafał Kącki</b>	20.DATA WYKONANIA EWIDENCJI <b>2009-12-30</b>		



KARTA GMINNEJ EWIDENCJI ZABYTKÓW			57/141	
1.OBIEKT Dom			5.MIEJSCOWOŚĆ	Nowe Miasto nad Pilicą
2.OBECNA FUNKCJA dom	3.MATERIAŁ cegła	4.DATOWANIE 1918 r.	6.GMINA	Nowe Miasto nad Pilicą
21.FOTOGRAFIA 			7.POWIAT	grójecki
			8.WOJEWÓDZTWO	mazowieckie
			9.KOD POCZTOWY	26-420
			10.ADRES	ul. Targowa 35
			11.LOKALIZACJA	
			12.LOKALIZACJA ARCHEOLOGICZNA Nr obszaru AZP Nr stanowiska na obszarze AZP Nr stanowiska w miejscowości	
			13.NUMER EWIDENCYJNY DZIAŁKI 634 oraz 635	
			14.WŁASNOŚĆ Teresa i Franciszek Worach oraz Cezary Sołtysiak	
			15.RODZAJ UŻYTKOWANIA	mieszkalne
			16.INFORMACJA O OCHRONIE Nr i data wpisu do rejestru zabytków	
			Zapis w planie zagospodarowania przestrzennego strefa ochrony konserwatorskiej	
			Inne	
			18.RODZAJE ZAGROZEŃ	
17.STAN ZACHOWANIA bardzo dobry	19.WPISUJĄCY DANE <b>Rafał Kącki</b>	20.DATA WYKONANIA EWIDENCJI <b>2009-12-30</b>		

KARTA GMINNEJ EWIDENCJI ZABYTKÓW			58/141	
1.OBIEKT Dom			5.MIEJSCOWOŚĆ	Nowe Miasto nad Pilicą
2.OBECNA FUNKCJA dom	3.MATERIAŁ cegła	4.DATOWANIE 1930 r.	6.GMINA	Nowe Miasto nad Pilicą
21.FOTOGRAFIA			7.POWIAT	grójecki
			8.WOJEWÓDZTWO	mazowieckie
			9.KOD POCZTOWY	26-420
			10.ADRES	ul. Targowa 33
			11.LOKALIZACJA	
			12.LOKALIZACJA ARCHEOLOGICZNA Nr obszaru AZP Nr stanowiska na obszarze AZP Nr stanowiska w miejscowości	
			13.NUMER EWIDENCYJNY DZIAŁKI 633	
			14.WŁASNOŚĆ Leokadia, Wiesław i Zygmunt Kwaśniewscy i Elżbieta Markiewicz	
			15.RODZAJ UŻYTKOWANIA mieszkalne	
			16.INFORMACJA O OCHRONIE Nr i data wpisu do rejestru zabytków	
			Zapis w planie zagospodarowania przestrzennego strefa ochrony konserwatorskiej	
Inne				
17.STAN ZACHOWANIA bardzo dobry			18.RODZAJE ZAGROŻEŃ	
19.WPISUJĄCY DANE <b>Rafał Kącki</b>		20.DATA WYKONANIA EWIDENCJI <b>2009-12-30</b>		


<b>KARTA GMINNEJ EWIDENCJI ZABYTKÓW</b>			<b>59/141</b>	
1.OBIEKT Dom			5.MIEJSCOWOŚĆ	Nowe Miasto nad Pilicą
2.OBECNA FUNKCJA dom	3.MATERIAŁ cegła	4.DATOWANIE I ćw. XX w.	6.GMINA	Nowe Miasto nad Pilicą
21.FOTOGRAFIA 			7.POWIAT	grójecki
			8.WOJEWÓDZTWO	mazowieckie
			9.KOD POCZTOWY	26-420
			10.ADRES	ul. Targowa 25a
			11.LOKALIZACJA	
			12.LOKALIZACJA ARCHEOLOGICZNA	
			Nr obszaru AZP	
			Nr stanowiska na obszarze AZP	
			Nr stanowiska w miejscowości	
			13.NUMER EWIDENCYJNY DZIAŁKI 627	
14.WŁASNOŚĆ Halina Marciniak, Ryszard i Janina małż. Zakonnik				
15.RODZAJ UŻYTKOWANIA mieszkalne				
16.INFORMACJA O OCHRONIE				
Nr i data wpisu do rejestru zabytków				
Zapis w planie zagospodarowania przestrzennego strefa ochrony konserwatorskiej				
Inne				
18.RODZAJE ZAGROŻEŃ				
17.STAN ZACHOWANIA bardzo dobry	19.WPISUJĄCY DANE <b>Rafał Kącki</b>	20.DATA WYKONANIA EWIDENCJI <b>2009-12-30</b>		

KARTA GMINNEJ EWIDENCJI ZABYTKÓW			60/141			
1.OBIEKT Dom		5.MIEJSCOWOŚĆ Nowe Miasto nad Pilicą				
2.OBECNA FUNKCJA dom	3.MATERIAŁ cegła	4.DATOWANIE lata 30-te XX w.	6.GMINA	Nowe Miasto nad Pilicą		
21.FOTOGRAFIA 		7.POWIAT	grójecki			
		8.WOJEWÓDZTWO	mazowieckie			
		9.KOD POCZTOWY	26-420			
		10.ADRES	ul. Targowa 23			
		11.LOKALIZACJA				
		12.LOKALIZACJA ARCHEOLOGICZNA		Nr obszaru AZP		
				Nr stanowiska na obszarze AZP		
				Nr stanowiska w miejscowości		
		13.NUMER EWIDENCYJNY DZIAŁKI		626		
		14.WŁASNOŚĆ		Jadwiga i Stefan małż. Sokołowcy		
15.RODZAJ UŻYTKOWANIA		mieszkalne				
16.INFORMACJA O OCHRONIE		Nr i data wpisu do rejestru zabytków				
		Zapis w planie zagospodarowania przestrzennego strefa ochrony konserwatorskiej				
		Inne				
17.STAN ZACHOWANIA		18.RODZAJE ZAGROŻEŃ				
bardzo dobry	19.WPISUJĄCY DANE <b>Rafał Kącki</b>	20.DATA WYKONANIA EWIDENCJI <b>2009-12-30</b>				


KARTA GMINNEJ EWIDENCJI ZABYTKÓW			61/141	
1.OBIEKT Dom			5.MIEJSCOWOŚĆ	Nowe Miasto nad Pilicą
2.OBECNA FUNKCJA dom	3.MATERIAŁ cegła	4.DATOWANIE lata 30-te XX w.	6.GMINA	Nowe Miasto nad Pilicą
21.FOTOGRAFIA 			7.POWIAT	grójecki
			8.WOJEWÓDZTWO	mazowieckie
			9.KOD POCZTOWY	26-420
			10.ADRES	ul. Targowa 21
			11.LOKALIZACJA	
			12.LOKALIZACJA ARCHEOLOGICZNA Nr obszaru AZP Nr stanowiska na obszarze AZP Nr stanowiska w miejscowości	
			13.NUMER EWIDENCYJNY DZIAŁKI 625	
			14.WŁASNOŚĆ Gmina Nowe Miasto nad Pilicą	
			15.RODZAJ UŻYTKOWANIA mieszkalne	
			16.INFORMACJA O OCHRONIE Nr i data wpisu do rejestru zabytków	
Zapis w planie zagospodarowania przestrzennego strefa ochrony konserwatorskiej				
Inne				
18.RODZAJE ZAGROŻEŃ				
17.STAN ZACHOWANIA dobry	19.WPISUJĄCY DANE <b>Rafał Kącki</b>	20.DATA WYKONANIA EWIDENCJI <b>2009-12-30</b>		


KARTA GMINNEJ EWIDENCJI ZABYTKÓW			62/141	
1.OBIEKT Dom			5.MIEJSCOWOŚĆ	Nowe Miasto nad Pilicą
2.OBECNA FUNKCJA dom	3.MATERIAŁ cegła	4.DATOWANIE lata 30-te XX w.	6.GMINA	Nowe Miasto nad Pilicą
21.FOTOGRAFIA 			7.POWIAT	grójecki
			8.WOJEWÓDZTWO	mazowieckie
			9.KOD POCZTOWY	26-420
			10.ADRES	ul. Targowa 19
			11.LOKALIZACJA	
			12.LOKALIZACJA ARCHEOLOGICZNA Nr obszaru AZP Nr stanowiska na obszarze AZP Nr stanowiska w miejscowości	
			13.NUMER EWIDENCYJNY DZIAŁKI 624	
			14.WŁASNOŚĆ Barbara Worach, Honorata i Lech małż. Wójcik	
			15.RODZAJ UŻYTKOWANIA mieszkalne	
			16.INFORMACJA O OCHRONIE Nr i data wpisu do rejestru zabytków	
Zapis w planie zagospodarowania przestrzennego strefa ochrony konserwatorskiej				
Inne				
18.RODZAJE ZAGROŻEŃ				
17.STAN ZACHOWANIA bardzo dobry	19.WPISUJĄCY DANE <b>Rafał Kącki</b>	20.DATA WYKONANIA EWIDENCJI <b>2009-12-30</b>		


KARTA GMINNEJ EWIDENCJI ZABYTKÓW			63/141	
1.OBIEKT Dom			5.MIEJSCOWOŚĆ	Nowe Miasto nad Pilicą
2.OBECNA FUNKCJA dom	3.MATERIAŁ cegła	4.DATOWANIE lata 30-te XX w.	6.GMINA	Nowe Miasto nad Pilicą
21.FOTOGRAFIA 			7.POWIAT	grójecki
			8.WOJEWÓDZTWO	mazowieckie
			9.KOD POCZTOWY	26-420
			10.ADRES	ul. Targowa 17
			11.LOKALIZACJA	
			12.LOKALIZACJA ARCHEOLOGICZNA Nr obszaru AZP Nr stanowiska na obszarze AZP Nr stanowiska w miejscowości	
			13.NUMER EWIDENCYJNY DZIAŁKI 623	
			14.WŁASNOŚĆ Anna i Edward Szczepaniak	
			15.RODZAJ UŻYTKOWANIA mieszkalne	
			16.INFORMACJA O OCHRONIE Nr i data wpisu do rejestru zabytków	
Zapis w planie zagospodarowania przestrzennego strefa ochrony konserwatorskiej				
Inne				
18.RODZAJE ZAGROŻEŃ				
17.STAN ZACHOWANIA bardzo dobry	19.WPISUJĄCY DANE <b>Rafał Kącki</b>	20.DATA WYKONANIA EWIDENCJI <b>2009-12-30</b>		


<b>KARTA GMINNEJ EWIDENCJI ZABYTKÓW</b>			<b>64/141</b>	
1.OBIEKT Dom		5.MIEJSCOWOŚĆ Nowe Miasto nad Pilicą		
2.OBECNA FUNKCJA dom	3.MATERIAŁ cegła	4.DATOWANIE lata 30-te XX w.	6.GMINA Nowe Miasto nad Pilicą	
21.FOTOGRAFIA 			7.POWIAT grójecki	
			8.WOJEWÓDZTWO mazowieckie	
			9.KOD POCZTOWY 26-420	
			10.ADRES ul. Targowa 15	
			11.LOKALIZACJA	
			12.LOKALIZACJA ARCHEOLOGICZNA Nr obszaru AZP Nr stanowiska na obszarze AZP Nr stanowiska w miejscowości	
			13.NUMER EWIDENCYJNY DZIAŁKI 622	
			14.WŁASNOŚĆ Jan Cukiert	
			15.RODZAJ UŻYTKOWANIA mieszkalne	
			16.INFORMACJA O OCHRONIE Nr i data wpisu do rejestru zabytków	
Zapis w planie zagospodarowania przestrzennego strefa ochrony konserwatorskiej				
Inne				
18.RODZAJE ZAGROŻEŃ				
17.STAN ZACHOWANIA bardzo dobry	19.WPISUJĄCY DANE <b>Rafał Kącki</b>	20.DATA WYKONANIA EWIDENCJI <b>2009-12-30</b>		




KARTA GMINNEJ EWIDENCJI ZABYTKÓW			65/141	
1.OBIEKT Dom			5.MIEJSCOWOŚĆ	Nowe Miasto nad Pilicą
2.OBECNA FUNKCJA dom	3.MATERIAŁ cegła	4.DATOWANIE lata 30-te XX w.	6.GMINA	Nowe Miasto nad Pilicą
21.FOTOGRAFIA			7.POWIAT	grójecki
			8.WOJEWÓDZTWO	mazowieckie
			9.KOD POCZTOWY	26-420
			10.ADRES	ul. Targowa 13
			11.LOKALIZACJA	
			12.LOKALIZACJA ARCHEOLOGICZNA Nr obszaru AZP Nr stanowiska na obszarze AZP Nr stanowiska w miejscowości	
			13.NUMER EWIDENCYJNY DZIAŁKI 619	
			14.WŁASNOŚĆ Edyta Rybakowska	
			15.RODZAJ UŻYTKOWANIA mieszkalne	
			16.INFORMACJA O OCHRONIE Nr i data wpisu do rejestru zabytków	
			Zapis w planie zagospodarowania przestrzennego strefa ochrony konserwatorskiej	
Inne				
			18.RODZAJE ZAGROŻEŃ	
17.STAN ZACHOWANIA dobry	19.WPISUJĄCY DANE <b>Rafał Kącki</b>	20.DATA WYKONANIA EWIDENCJI <b>2009-12-30</b>		

KARTA GMINNEJ EWIDENCJI ZABYTKÓW			66/141	
1.OBIEKT Dom		5.MIEJSCOWOŚĆ Nowe Miasto nad Pilicą		
2.OBECNA FUNKCJA dom	3.MATERIAŁ cegła	4.DATOWANIE lata 20-te XX w.	6.GMINA Nowe Miasto nad Pilicą	
21.FOTOGRAFIA 			7.POWIAT grójecki	
			8.WOJEWÓDZTWO mazowieckie	
			9.KOD POCZTOWY 26-420	
			10.ADRES ul. Targowa 1	
			11.LOKALIZACJA	
			12.LOKALIZACJA ARCHEOLOGICZNA Nr obszaru AZP Nr stanowiska na obszarze AZP Nr stanowiska w miejscowości	
			13.NUMER EWIDENCYJNY DZIAŁKI 609/4	
			14.WŁASNOŚĆ Wojciech Sławiński, Agata Grabowska, Henryk i Barbara małż. Sadowscy	
			15.RODZAJ UŻYTKOWANIA mieszkalne	
			16.INFORMACJA O OCHRONIE Nr i data wpisu do rejestru zabytków	
Zapis w planie zagospodarowania przestrzennego strefa ochrony konserwatorskiej				
Inne				
18.RODZAJE ZAGROŻEŃ				
17.STAN ZACHOWANIA dobry	19.WPISUJĄCY DANE <b>Rafał Kącki</b>	20.DATA WYKONANIA EWIDENCJI <b>2009-12-30</b>		

KARTA GMINNEJ EWIDENCJI ZABYTKÓW			67/141		
1.OBIEKT Dom			5.MIEJSCOWOŚĆ	Nowe Miasto nad Pilicą	
2.OBECNA FUNKCJA dom	3.MATERIAŁ cegła	4.DATOWANIE lata 30-te XX w.	6.GMINA	Nowe Miasto nad Pilicą	
21.FOTOGRAFIA 			7.POWIAT	grójecki	
			8.WOJEWÓDZTWO	mazowieckie	
			9.KOD POCZTOWY	26-420	
			10.ADRES	ul. Targowa 4/4a	
			11.LOKALIZACJA		
			12.LOKALIZACJA ARCHEOLOGICZNA Nr obszaru AZP Nr stanowiska na obszarze AZP Nr stanowiska w miejscowości		
			13.NUMER EWIDENCYJNY DZIAŁKI 605 oraz 606/1		
			14.WŁASNOŚĆ: Marianna Wrześcińska oraz Gmina Nowe Miasto nad Pilicą		
			15.RODZAJ UŻYTKOWANIA		mieszkalne
			16.INFORMACJA O OCHRONIE Nr i data wpisu do rejestru zabytków		
Zapis w planie zagospodarowania przestrzennego strefa ochrony konserwatorskiej			Inne		
17.STAN ZACHOWANIA bardzo dobry			18.RODZAJE ZAGROŻEŃ		
19.WPISUJĄCY DANE <b>Rafał Kącki</b>		20.DATA WYKONANIA EWIDENCJI <b>2009-12-30</b>			


KARTA GMINNEJ EWIDENCJI ZABYTKÓW			68/141	
1.OBIEKT Kapliczka			5.MIEJSCOWOŚĆ	Nowe Miasto nad Pilicą
2.OBECNA FUNKCJA kapliczka	3.MATERIAŁ beton, cegła	4.DATOWANIE 1930 r.	6.GMINA	Nowe Miasto nad Pilicą
21.FOTOGRAFIA 			7.POWIAT	grójecki
			8.WOJEWÓDZTWO	mazowieckie
			9.KOD POCZTOWY	26-420
			10.ADRES	ul. Mostowa
			11.LOKALIZACJA	ul. Mostowa naprzeciwko posesji nr 11
			12.LOKALIZACJA ARCHEOLOGICZNA	
			Nr obszaru AZP	
			Nr stanowiska na obszarze AZP	
			Nr stanowiska w miejscowości	
			13.NUMER EWIDENCYJNY DZIAŁKI	
293				
14.WŁASNOŚĆ Województwo Mazowieckie				
15.RODZAJ UŻYTKOWANIA kultowe				
16.INFORMACJA O OCHRONIE				
Nr i data wpisu do rejestru zabytków				
Zapis w planie zagospodarowania przestrzennego				
Inne				
18.RODZAJE ZAGROŻEŃ				
17.STAN ZACHOWANIA bardzo dobry	19.WPISUJĄCY DANE <b>Rafał Kącki</b>	20.DATA WYKONANIA EWIDENCJI <b>2009-12-28</b>		


<b>KARTA GMINNEJ EWIDENCJI ZABYTKÓW</b>			<b>69/141</b>	
1.OBIEKT Krzyż		5.MIEJSCOWOŚĆ Nowe Miasto nad Pilicą		
2.OBECNA FUNKCJA krzyż	3.MATERIAŁ metal	4.DATOWANIE 1894 r.	6.GMINA Nowe Miasto nad Pilicą	
21.FOTOGRAFIA 			7.POWIAT grójecki	
			8.WOJEWÓDZTWO mazowieckie	
			9.KOD POCZTOWY 26-420	
			10.ADRES ul. Mostowa	
			11.LOKALIZACJA ul. Mostowa, naprzeciwko posesji nr 9	
			12.LOKALIZACJA ARCHEOLOGICZNA Nr obszaru AZP Nr stanowiska na obszarze AZP Nr stanowiska w miejscowości	
			13.NUMER EWIDENCYJNY DZIAŁKI 285/2	
			14.WŁASNOŚĆ Gmina Nowe Miasto nad Pilicą	
			15.RODZAJ UŻYTKOWANIA kultowe	
			16.INFORMACJA O OCHRONIE Nr i data wpisu do rejestru zabytków	
			Zapis w planie zagospodarowania przestrzennego	
			Inne	
			18.RODZAJE ZAGROZEŃ	
			17.STAN ZACHOWANIA bardzo dobry	19.WPISUJĄCY DANE <b>Rafał Kącki</b>

KARTA GMINNEJ EWIDENCJI ZABYTKÓW			70/141	
1.OBIEKT Dom			5.MIEJSCOWOŚĆ	Nowe Miasto nad Pilicą
2.OBECNA FUNKCJA dom, sklep	3.MATERIAŁ cegła, drewno	4.DATOWANIE lata 20-te XX w.	6.GMINA	Nowe Miasto nad Pilicą
21.FOTOGRAFIA 			7.POWIAT	grójecki
			8.WOJEWÓDZTWO	mazowieckie
			9.KOD POCZTOWY	26-420
			10.ADRES	ul. Ogrodowa 8
			11.LOKALIZACJA	
			12.LOKALIZACJA ARCHEOLOGICZNA Nr obszaru AZP Nr stanowiska na obszarze AZP Nr stanowiska w miejscowości	
			13.NUMER EWIDENCYJNY DZIAŁKI 586/2	
			14.WŁASNOŚĆ Dariusz Lepa	
			15.RODZAJ UŻYTKOWANIA mieszkalne, usługi	
			16.INFORMACJA O OCHRONIE Nr i data wpisu do rejestru zabytków	
Zapis w planie zagospodarowania przestrzennego strefa ochrony konserwatorskiej				
Inne				
18.RODZAJE ZAGROŻEŃ				
17.STAN ZACHOWANIA bardzo dobry	19.WPISUJĄCY DANE <b>Rafał Kącki</b>	20.DATA WYKONANIA EWIDENCJI <b>2009-12-28</b>		

## KARTA GMINNEJ EWIDENCJI ZABYTKÓW

71/141

1.OBIEKT Willa			5.MIEJSCOWOŚĆ Nowe Miasto nad Pilicą	
2.OBECNA FUNKCJA Dom Pomocy Społecznej	3.MATERIAŁ cegła	4.DATOWANIE ok. 1918 r.	6.GMINA Nowe Miasto nad Pilicą	
21.FOTOGRAFIA 			7.POWIAT grójecki	
			8.WOJEWÓDZTWO mazowieckie	
			9.KOD POCZTOWY 26-420	
			10.ADRES ul. Ogrodowa 18	
			11.LOKALIZACJA	
			12.LOKALIZACJA ARCHEOLOGICZNA Nr obszaru AZP Nr stanowiska na obszarze AZP Nr stanowiska w miejscowości	
			13.NUMER EWIDENCYJNY DZIAŁKI 602/4	
			14.WŁASNOŚĆ Powiat Grójecki	
			15.RODZAJ UŻYTKOWANIA mieszkalne	
			16.INFORMACJA O OCHRONIE Nr i data wpisu do rejestru zabytków Zapis w planie zagospodarowania przestrzennego strefa ochrony konserwatorskiej Inne	
17.STAN ZACHOWANIA bardzo dobry			18.RODZAJE ZAGROŻEŃ	
19.WPISUJĄCY DANE <b>Rafał Kącki</b>		20.DATA WYKONANIA EWIDENCJI <b>2009-12-30</b>		


KARTA GMINNEJ EWIDENCJI ZABYTKÓW			72/141	
1.OBIEKT Szkoła			5.MIEJSCOWOŚĆ	Nowe Miasto nad Pilicą
2.OBECNA FUNKCJA zakład produkcyjny	3.MATERIAŁ cegła	4.DATOWANIE 1818 r.	6.GMINA	Nowe Miasto nad Pilicą
21.FOTOGRAFIA			7.POWIAT	grójecki
			8.WOJEWÓDZTWO	mazowieckie
			9.KOD POCZTOWY	26-420
			10.ADRES	ul. Piliczna 9
			11.LOKALIZACJA	
			12.LOKALIZACJA ARCHEOLOGICZNA Nr obszaru AZP Nr stanowiska na obszarze AZP Nr stanowiska w miejscowości	
			13.NUMER EWIDENCYJNY DZIAŁKI 387/1	
			14.WŁASNOŚĆ Gmina Nowe Miasto nad Pilicą	
			15.RODZAJ UŻYTKOWANIA usługi	
			16.INFORMACJA O OCHRONIE Nr i data wpisu do rejestru zabytków	
			Zapis w planie zagospodarowania przestrzennego strefa ochrony konserwatorskiej	
Inne				
18.RODZAJE ZAGROŻEŃ obiekt przebudowany w 1936 r				
17.STAN ZACHOWANIA bardzo dobry	19.WPISUJĄCY DANE <b>Rafał Kącki</b>	20.DATA WYKONANIA EWIDENCJI <b>2009-12-28</b>		





KARTA GMINNEJ EWIDENCJI ZABYTKÓW			73/141	
1.OBIEKT Dom			5.MIEJSCOWOŚĆ	Nowe Miasto nad Pilicą
2.OBECNA FUNKCJA dom	3.MATERIAŁ drewno, cegła	4.DATOWANIE XIX / XX w.	6.GMINA	Nowe Miasto nad Pilicą
21.FOTOGRAFIA 			7.POWIAT	grójecki
			8.WOJEWÓDZTWO	mazowieckie
			9.KOD POCZTOWY	26-420
			10.ADRES	ul. Piliczna 21
			11.LOKALIZACJA	
			12.LOKALIZACJA ARCHEOLOGICZNA Nr obszaru AZP Nr stanowiska na obszarze AZP Nr stanowiska w miejscowości	
			13.NUMER EWIDENCYJNY DZIAŁKI 370 oraz 371	
			14.WŁASNOŚĆ Danuta Konarzewska, Anna Świstak oraz Jadwiga i Marian małż. Markiewicz	
			15.RODZAJ UŻYTKOWANIA mieszkalne	
			16.INFORMACJA O OCHRONIE Nr i data wpisu do rejestru zabytków	
Zapis w planie zagospodarowania przestrzennego strefa ochrony konserwatorskiej				
Inne				
18.RODZAJE ZAGROŻEŃ				
17.STAN ZACHOWANIA bardzo dobry	19.WPISUJĄCY DANE <b>Rafał Kącki</b>	20.DATA WYKONANIA EWIDENCJI <b>2009-12-28</b>		


KARTA GMINNEJ EWIDENCJI ZABYTKÓW			74/141	
1.OBIEKT Dom			5.MIEJSCOWOŚĆ	Nowe Miasto nad Pilicą
2.OBECNA FUNKCJA dom	3.MATERIAŁ cegła	4.DATOWANIE lata 20-te XX w.	6.GMINA	Nowe Miasto nad Pilicą
21.FOTOGRAFIA 			7.POWIAT	grójecki
			8.WOJEWÓDZTWO	mazowieckie
			9.KOD POCZTOWY	26-420
			10.ADRES	pl. Kościuszki 5
			11.LOKALIZACJA	
			12.LOKALIZACJA ARCHEOLOGICZNA Nr obszaru AZP Nr stanowiska na obszarze AZP Nr stanowiska w miejscowości	
			13.NUMER EWIDENCYJNY DZIAŁKI 669	
			14.WŁASNOŚĆ Genowefa Kacprzyk	
			15.RODZAJ UŻYTKOWANIA mieszkalne	
			16.INFORMACJA O OCHRONIE Nr i data wpisu do rejestru zabytków	
Zapis w planie zagospodarowania przestrzennego strefa ochrony konserwatorskiej				
Inne				
18.RODZAJE ZAGROZEŃ				
17.STAN ZACHOWANIA bardzo dobry	19.WPISUJĄCY DANE <b>Rafał Kącki</b>	20.DATA WYKONANIA EWIDENCJI <b>2009-12-28</b>		

KARTA GMINNEJ EWIDENCJI ZABYTKÓW			75/141	
1.OBIEKT Dom			5.MIEJSCOWOŚĆ	Nowe Miasto nad Pilicą
2.OBECNA FUNKCJA dom	3.MATERIAŁ cegła	4.DATOWANIE lata 20-te XX w.	6.GMINA	Nowe Miasto nad Pilicą
21.FOTOGRAFIA 			7.POWIAT	grójecki
			8.WOJEWÓDZTWO	mazowieckie
			9.KOD POCZTOWY	26-420
			10.ADRES	pl. Kościuszki 6
			11.LOKALIZACJA	
			12.LOKALIZACJA ARCHEOLOGICZNA Nr obszaru AZP Nr stanowiska na obszarze AZP Nr stanowiska w miejscowości	
			13.NUMER EWIDENCYJNY DZIAŁKI 670/1	
			14.WŁASNOŚĆ Krzysztof Kośka	
			15.RODZAJ UŻYTKOWANIA mieszkalne, usługi	
			16.INFORMACJA O OCHRONIE Nr i data wpisu do rejestru zabytków	
Zapis w planie zagospodarowania przestrzennego strefa ochrony konserwatorskiej			Inne	
17.STAN ZACHOWANIA bardzo dobry			18.RODZAJE ZAGROŻEŃ	
19.WPISUJĄCY DANE <b>Rafał Kącki</b>		20.DATA WYKONANIA EWIDENCJI <b>2009-12-28</b>		

KARTA GMINNEJ EWIDENCJI ZABYTKÓW			76/141	
1.OBIEKT Dom			5.MIEJSCOWOŚĆ	Nowe Miasto nad Pilicą
2.OBECNA FUNKCJA dom	3.MATERIAŁ cegła	4.DATOWANIE lata 20-te XX w.	6.GMINA	Nowe Miasto nad Pilicą
21.FOTOGRAFIA 			7.POWIAT	grójecki
			8.WOJEWÓDZTWO	mazowieckie
			9.KOD POCZTOWY	26-420
			10.ADRES	pl. Kościuszki 7
			11.LOKALIZACJA	
			12.LOKALIZACJA ARCHEOLOGICZNA Nr obszaru AZP Nr stanowiska na obszarze AZP Nr stanowiska w miejscowości	
			13.NUMER EWIDENCYJNY DZIAŁKI 565/3	
			14.WŁASNOŚĆ Jan i Rozalia małż. Nowiszewscy	
			15.RODZAJ UŻYTKOWANIA mieszkalne, usługi	
			16.INFORMACJA O OCHRONIE Nr i data wpisu do rejestru zabytków	
			Zapis w planie zagospodarowania przestrzennego strefa ochrony konserwatorskiej	
			Inne	
			18.RODZAJE ZAGROŻEŃ należy wykonać remont elewacji budynku	
17.STAN ZACHOWANIA dobry	19.WPISUJĄCY DANE <b>Rafał Kącki</b>	20.DATA WYKONANIA EWIDENCJI <b>2009-12-28</b>		


KARTA GMINNEJ EWIDENCJI ZABYTKÓW			77/141	
1.OBIEKT Bank Spółdzielczy			5.MIEJSCOWOŚĆ	Nowe Miasto nad Pilicą
2.OBECNA FUNKCJA sklep	3.MATERIAŁ cegła	4.DATOWANIE ok. 1918 r.	6.GMINA	Nowe Miasto nad Pilicą
21.FOTOGRAFIA 			7.POWIAT	grójecki
			8.WOJEWÓDZTWO	mazowieckie
			9.KOD POCZTOWY	26-420
			10.ADRES	pl. Kościuszki 9
			11.LOKALIZACJA	
			12.LOKALIZACJA ARCHEOLOGICZNA	
			Nr obszaru AZP	
			Nr stanowiska na obszarze AZP	
			Nr stanowiska w miejscowości	
			13.NUMER EWIDENCYJNY DZIAŁKI	566
			14.WŁASNOŚĆ	Marcin Laudy i Sylwester Laudy
			15.RODZAJ UŻYTKOWANIA	usługi
			16.INFORMACJA O OCHRONIE	
			Nr i data wpisu do rejestru zabytków	
Zapis w planie zagospodarowania przestrzennego	strefa ochrony konserwatorskiej			
Inne				
17.STAN ZACHOWANIA	19.WPISUJĄCY DANE	20.DATA WYKONANIA EWIDENCJI	18.RODZAJE ZAGROŻEŃ	
dobry	<b>Rafał Kącki</b>	<b>2009-12-28</b>	należy wykonać remont elewacji budynku	

KARTA GMINNEJ EWIDENCJI ZABYTKÓW			78/141	
1.OBIEKT Pomnik ku czci Tadeusza Kościuszki			5.MIEJSCOWOŚĆ	Nowe Miasto nad Pilicą
2.OBECNA FUNKCJA pomnik	3.MATERIAŁ beton, piaskowiec	4.DATOWANIE 1930 r.	6.GMINA	Nowe Miasto nad Pilicą
21.FOTOGRAFIA 			7.POWIAT	grójecki
			8.WOJEWÓDZTWO	mazowieckie
			9.KOD POCZTOWY	26-420
			10.ADRES	pl. Kościuszki
			11.LOKALIZACJA	środek placu
			12.LOKALIZACJA ARCHEOLOGICZNA Nr obszaru AZP Nr stanowiska na obszarze AZP Nr stanowiska w miejscowości	
			13.NUMER EWIDENCYJNY DZIAŁKI - 672	
			14.WŁASNOŚĆ Gmina Nowe Miasto nad Pilicą	
			15.RODZAJ UŻYTKOWANIA miejsce pamięci	
			16.INFORMACJA O OCHRONIE Nr i data wpisu do rejestru zabytków  Zapis w planie zagospodarowania przestrzennego  Inne	
17.STAN ZACHOWANIA bardzo dobry			18.RODZAJE ZAGROZEŃ	
19.WPISUJĄCY DANE Rafał Kącki		20.DATA WYKONANIA EWIDENCJI 2009-12-28		


KARTA GMINNEJ EWIDENCJI ZABYTKÓW			79/141	
1.OBIEKT Dom Pomocy Społecznej			5.MIEJSCOWOŚĆ	Nowe Miasto nad Pilicą
2.OBECNA FUNKCJA dom zakonny	3.MATERIAŁ cegła	4.DATOWANIE lata 20-te XX w.	6.GMINA	Nowe Miasto nad Pilicą
21.FOTOGRAFIA 			7.POWIAT	grójecki
			8.WOJEWÓDZTWO	mazowieckie
			9.KOD POCZTOWY	26-420
			10.ADRES	pl. Kościuszki 11
			11.LOKALIZACJA	
			12.LOKALIZACJA ARCHEOLOGICZNA Nr obszaru AZP Nr stanowiska na obszarze AZP Nr stanowiska w miejscowości	
			13.NUMER EWIDENCYJNY DZIAŁKI 678	
			14.WŁASNOŚĆ Zgromadzenie Sióstr Wspomożycielek Dusz Czyściowych	
			15.RODZAJ UŻYTKOWANIA mieszkalne	
			16.INFORMACJA O OCHRONIE Nr i data wpisu do rejestru zabytków	
Zapis w planie zagospodarowania przestrzennego strefa ochrony konserwatorskiej			Inne	
17.STAN ZACHOWANIA bardzo dobry			18.RODZAJE ZAGROŻEŃ	
19.WPISUJĄCY DANE <b>Rafał Kącki</b>		20.DATA WYKONANIA EWIDENCJI <b>2009-12-28</b>		


KARTA GMINNEJ EWIDENCJI ZABYTKÓW			80/141	
1.OBIEKT Dom			5.MIEJSCOWOŚĆ	Nowe Miasto nad Pilicą
2.OBECNA FUNKCJA dom	3.MATERIAŁ cegła	4.DATOWANIE II ćw. XX w.	6.GMINA	Nowe Miasto nad Pilicą
21.FOTOGRAFIA 			7.POWIAT	grójecki
			8.WOJEWÓDZTWO	mazowieckie
			9.KOD POCZTOWY	26-420
			10.ADRES	pl. Kościuszki 12
			11.LOKALIZACJA	
			12.LOKALIZACJA ARCHEOLOGICZNA Nr obszaru AZP Nr stanowiska na obszarze AZP Nr stanowiska w miejscowości	
			13.NUMER EWIDENCYJNY DZIAŁKI 677	
			14.WŁASNOŚĆ Alicja Boniecka	
			15.RODZAJ UŻYTKOWANIA mieszkalne	
			16.INFORMACJA O OCHRONIE Nr i data wpisu do rejestru zabytków	
Zapis w planie zagospodarowania przestrzennego strefa ochrony konserwatorskiej				
Inne				
18.RODZAJE ZAGROŻEŃ				
17.STAN ZACHOWANIA bardzo dobry	19.WPISUJĄCY DANE <b>Rafał Kącki</b>	20.DATA WYKONANIA EWIDENCJI <b>2009-12-28</b>		




KARTA GMINNEJ EWIDENCJI ZABYTKÓW			81/141	
1.OBIEKT Dom			5.MIEJSCOWOŚĆ	Nowe Miasto nad Pilicą
2.OBECNA FUNKCJA dom	3.MATERIAŁ cegła	4.DATOWANIE I ćw. XX w.	6.GMINA	Nowe Miasto nad Pilicą
21.FOTOGRAFIA 			7.POWIAT	grójecki
			8.WOJEWÓDZTWO	mazowieckie
			9.KOD POCZTOWY	26-420
			10.ADRES	pl. Kościuszki 13
			11.LOKALIZACJA	
			12.LOKALIZACJA ARCHEOLOGICZNA Nr obszaru AZP Nr stanowiska na obszarze AZP Nr stanowiska w miejscowości	
			13.NUMER EWIDENCYJNY DZIAŁKI 676	
			14.WŁASNOŚĆ	Katarzyna Sławińska
			15.RODZAJ UŻYTKOWANIA	mieszkalne
			16.INFORMACJA O OCHRONIE Nr i data wpisu do rejestru zabytków	
			Zapis w planie zagospodarowania przestrzennego strefa ochrony konserwatorskiej	
			Inne	
			18.RODZAJE ZAGROŻEŃ budynek po generalnym remoncie, zatracił pierwotnych wygląd	
17.STAN ZACHOWANIA bardzo dobry	19.WPISUJĄCY DANE <b>Rafał Kącki</b>	20.DATA WYKONANIA EWIDENCJI <b>2009-12-28</b>		

KARTA GMINNEJ EWIDENCJI ZABYTKÓW			82/141	
1.OBIEKT Dom			5.MIEJSCOWOŚĆ	Nowe Miasto nad Pilicą
2.OBECNA FUNKCJA dom, biuro rachunkowe	3.MATERIAŁ cegła	4.DATOWANIE 1920 r.	6.GMINA	Nowe Miasto nad Pilicą
21.FOTOGRAFIA  			7.POWIAT	grójecki
			8.WOJEWÓDZTWO	mazowieckie
			9.KOD POCZTOWY	26-420
			10.ADRES	pl. Armii Krajowej 1
			11.LOKALIZACJA	
			12.LOKALIZACJA ARCHEOLOGICZNA Nr obszaru AZP Nr stanowiska na obszarze AZP Nr stanowiska w miejscowości	
			13.NUMER EWIDENCYJNY DZIAŁKI 681	
			14.WŁASNOŚĆ Marianna Wolańska	
			15.RODZAJ UŻYTKOWANIA mieszkalne, usługi	
			16.INFORMACJA O OCHRONIE Nr i data wpisu do rejestru zabytków	
Zapis w planie zagospodarowania przestrzennego			Inne	
17.STAN ZACHOWANIA bardzo dobry			18.RODZAJE ZAGROZEŃ	
19.WPISUJĄCY DANE Rafał Kącki		20.DATA WYKONANIA EWIDENCJI 2009-12-28		

KARTA GMINNEJ EWIDENCJI ZABYTKÓW			83/141	
1.OBIEKT Dom			5.MIEJSCOWOŚĆ	Nowe Miasto nad Pilicą
2.OBECNA FUNKCJA dom	3.MATERIAŁ cegła	4.DATOWANIE I ćw. XX w.	6.GMINA	Nowe Miasto nad Pilicą
21.FOTOGRAFIA			7.POWIAT	grójecki
			8.WOJEWÓDZTWO	mazowieckie
			9.KOD POCZTOWY	26-420
			10.ADRES	pl. Koźmińskiego 5
			11.LOKALIZACJA	
			12.LOKALIZACJA ARCHEOLOGICZNA Nr obszaru AZP Nr stanowiska na obszarze AZP Nr stanowiska w miejscowości	
			13.NUMER EWIDENCYJNY DZIAŁKI 707	
			14.WŁASNOŚĆ Zgromadzenie Sióstr Służek Najświętszej Maryi Panny Niepokalanej	
			15.RODZAJ UŻYTKOWANIA mieszkalne	
			16.INFORMACJA O OCHRONIE Nr i data wpisu do rejestru zabytków	
			Zapis w planie zagospodarowania przestrzennego strefa ochrony konserwatorskiej	
Inne				
18.RODZAJE ZAGROŻEŃ				
17.STAN ZACHOWANIA bardzo dobry	19.WPISUJĄCY DANE <b>Rafał Kącki</b>	20.DATA WYKONANIA EWIDENCJI <b>2009-12-30</b>		

KARTA GMINNEJ EWIDENCJI ZABYTKÓW			84/141	
1.OBIEKT Dom			5.MIEJSCOWOŚĆ	Nowe Miasto nad Pilicą
2.OBECNA FUNKCJA przedszkole	3.MATERIAŁ cegła	4.DATOWANIE I ćw. XX w.	6.GMINA	Nowe Miasto nad Pilicą
21.FOTOGRAFIA 			7.POWIAT	grójecki
			8.WOJEWÓDZTWO	mazowieckie
			9.KOD POCZTOWY	26-420
			10.ADRES	pl. Koźmińskiego 6
			11.LOKALIZACJA	
			12.LOKALIZACJA ARCHEOLOGICZNA Nr obszaru AZP Nr stanowiska na obszarze AZP Nr stanowiska w miejscowości	
			13.NUMER EWIDENCYJNY DZIAŁKI	709
			14.WŁASNOŚĆ	Zgromadzenie Córek Najczystsze Serca Najświętszej Maryi Panny
			15.RODZAJ UŻYTKOWANIA	oświata
			16.INFORMACJA O OCHRONIE Nr i data wpisu do rejestru zabytków	
			Zapis w planie zagospodarowania przestrzennego strefa ochrony konserwatorskiej	
			Inne	
			18.RODZAJE ZAGROŻEŃ	
17.STAN ZACHOWANIA bardzo dobry	19.WPISUJĄCY DANE <b>Rafał Kącki</b>	20.DATA WYKONANIA EWIDENCJI <b>2009-12-30</b>		

KARTA GMINNEJ EWIDENCJI ZABYTKÓW			85/141	
1.OBIEKT Dom			5.MIEJSCOWOŚĆ	Nowe Miasto nad Pilicą
2.OBECNA FUNKCJA dom	3.MATERIAŁ cegła	4.DATOWANIE I ćw. XX w.	6.GMINA	Nowe Miasto nad Pilicą
21.FOTOGRAFIA 			7.POWIAT	grójecki
			8.WOJEWÓDZTWO	mazowieckie
			9.KOD POCZTOWY	26-420
			10.ADRES	pl. Koźmińskiego 6A
			11.LOKALIZACJA	
			12.LOKALIZACJA ARCHEOLOGICZNA Nr obszaru AZP Nr stanowiska na obszarze AZP Nr stanowiska w miejscowości	
			13.NUMER EWIDENCYJNY DZIAŁKI 709	
			14.WŁASNOŚĆ Zgromadzenie Córek Najczystszej Serca Najświętszej Maryi Panny	
			15.RODZAJ UŻYTKOWANIA mieszkalne	
			16.INFORMACJA O OCHRONIE Nr i data wpisu do rejestru zabytków	
			Zapis w planie zagospodarowania przestrzennego strefa ochrony konserwatorskiej	
			Inne	
			18.RODZAJE ZAGROŻEŃ	
17.STAN ZACHOWANIA bardzo dobry	19.WPISUJĄCY DANE <b>Rafał Kącki</b>	20.DATA WYKONANIA EWIDENCJI <b>2009-12-30</b>		

KARTA GMINNEJ EWIDENCJI ZABYTKÓW			86/141	
1.OBIEKT Szkolny Ośrodek Wychowawczy			5.MIEJSCOWOŚĆ	Nowe Miasto nad Pilicą
2.OBECNA FUNKCJA Specjalny Ośrodek Szkolno-Wychowawczy	3.MATERIAŁ cegła	4.DATOWANIE I ćw. XX w.	6.GMINA	Nowe Miasto nad Pilicą
21.FOTOGRAFIA			7.POWIAT	grójecki
			8.WOJEWÓDZTWO	mazowieckie
			9.KOD POCZTOWY	26-420
			10.ADRES	pl. Koźmińskiego 9
			11.LOKALIZACJA	
			12.LOKALIZACJA ARCHEOLOGICZNA Nr obszaru AZP Nr stanowiska na obszarze AZP Nr stanowiska w miejscowości	
			13.NUMER EWIDENCYJNY DZIAŁKI 604	
			14.WŁASNOŚĆ Powiat Grójecki	
			15.RODZAJ UŻYTKOWANIA mieszkalne, oświata	
			16.INFORMACJA O OCHRONIE Nr i data wpisu do rejestru zabytków	
			Zapis w planie zagospodarowania przestrzennego strefa ochrony konserwatorskiej	
Inne				
18.RODZAJE ZAGROŻEŃ				
17.STAN ZACHOWANIA bardzo dobry	19.WPISUJĄCY DANE <b>Rafał Kącki</b>	20.DATA WYKONANIA EWIDENCJI <b>2009-12-30</b>		


KARTA GMINNEJ EWIDENCJI ZABYTKÓW			87/141	
1.OBIEKT Dom			5.MIEJSCOWOŚĆ	Nowe Miasto nad Pilicą
2.OBECNA FUNKCJA dom	3.MATERIAŁ cegła	4.DATOWANIE 1898 r.	6.GMINA	Nowe Miasto nad Pilicą
21.FOTOGRAFIA 			7.POWIAT	grójecki
			8.WOJEWÓDZTWO	mazowieckie
			9.KOD POCZTOWY	26-420
			10.ADRES	pl. Koźmińskiego 10
			11.LOKALIZACJA	
			12.LOKALIZACJA ARCHEOLOGICZNA Nr obszaru AZP Nr stanowiska na obszarze AZP Nr stanowiska w miejscowości	
			13.NUMER EWIDENCYJNY DZIAŁKI 1636	
			14.WŁASNOŚĆ Wiktor Rutkowski	
			15.RODZAJ UŻYTKOWANIA nie użytkowane	
			16.INFORMACJA O OCHRONIE Nr i data wpisu do rejestru zabytków  Zapis w planie zagospodarowania przestrzennego strefa ochrony konserwatorskiej  Inne	
17.STAN ZACHOWANIA zły	19.WPISUJĄCY DANE <b>Rafał Kącki</b>	20.DATA WYKONANIA EWIDENCJI <b>2009-12-30</b>	18.RODZAJE ZAGROŻEŃ obiekt do generalnego remontu	


KARTA GMINNEJ EWIDENCJI ZABYTKÓW			88/141	
1.OBIEKT Dom			5.MIEJSCOWOŚĆ	Nowe Miasto nad Pilicą
2.OBECNA FUNKCJA dom	3.MATERIAŁ cegła	4.DATOWANIE I ćw. XX w.	6.GMINA	Nowe Miasto nad Pilicą
21.FOTOGRAFIA 			7.POWIAT	grójecki
			8.WOJEWÓDZTWO	mazowieckie
			9.KOD POCZTOWY	26-420
			10.ADRES	pl. Koźmińskiego 12
			11.LOKALIZACJA	
			12.LOKALIZACJA ARCHEOLOGICZNA Nr obszaru AZP Nr stanowiska na obszarze AZP Nr stanowiska w miejscowości	
			13.NUMER EWIDENCYJNY DZIAŁKI 498	
			14.WŁASNOŚĆ ANNA DE RYCKER- STEFAŃCZYK	
			15.RODZAJ UŻYTKOWANIA	mieszkalne
			16.INFORMACJA O OCHRONIE Nr i data wpisu do rejestru zabytków	
			Zapis w planie zagospodarowania przestrzennego strefa ochrony konserwatorskiej	
			Inne	
			18.RODZAJE ZAGROŻEŃ obiekt do generalnego remontu	
17.STAN ZACHOWANIA zły	19.WPISUJĄCY DANE <b>Rafał Kącki</b>	20.DATA WYKONANIA EWIDENCJI <b>2009-12-30</b>		





KARTA GMINNEJ EWIDENCJI ZABYTKÓW			89/141	
1.OBIEKT Dom			5.MIEJSCOWOŚĆ	Nowe Miasto nad Pilicą
2.OBECNA FUNKCJA dom	3.MATERIAŁ drewno	4.DATOWANIE I ćw. XX w.	6.GMINA	Nowe Miasto nad Pilicą
21.FOTOGRAFIA 			7.POWIAT	grójecki
			8.WOJEWÓDZTWO	mazowieckie
			9.KOD POCZTOWY	26-420
			10.ADRES	pl. Koźmińskiego 15
			11.LOKALIZACJA	
			12.LOKALIZACJA ARCHEOLOGICZNA Nr obszaru AZP Nr stanowiska na obszarze AZP Nr stanowiska w miejscowości	
			13.NUMER EWIDENCYJNY DZIAŁKI 494	
			14.WŁASNOŚĆ Róża Heine	
			15.RODZAJ UŻYTKOWANIA mieszkalne	
			16.INFORMACJA O OCHRONIE Nr i data wpisu do rejestru zabytków 599-XI-56 z dn. 19.06.1954 r. Zapis w planie zagospodarowania przestrzennego strefa ochrony konserwatorskiej	
17.STAN ZACHOWANIA dobry		19.WPISUJĄCY DANE Rafał Kącki	20.DATA WYKONANIA EWIDENCJI 2009-12-30	
		18.RODZAJE ZAGROŻEŃ		

KARTA GMINNEJ EWIDENCJI ZABYTKÓW			90/141	
1.OBIEKT Dom		5.MIEJSCOWOŚĆ Nowe Miasto nad Pilicą		
2.OBECNA FUNKCJA dom	3.MATERIAŁ cegła	4.DATOWANIE I ćw. XX w.	6.GMINA Nowe Miasto nad Pilicą	
21.FOTOGRAFIA 		7.POWIAT grójecki		
		8.WOJEWÓDZTWO mazowieckie		
		9.KOD POCZTOWY 26-420		
		10.ADRES pl. Koźmińskiego 16		
		11.LOKALIZACJA		
		12.LOKALIZACJA ARCHEOLOGICZNA Nr obszaru AZP Nr stanowiska na obszarze AZP Nr stanowiska w miejscowości		
		13.NUMER EWIDENCYJNY DZIAŁKI 493		
		14.WŁASNOŚĆ Henryka Świerczyńska		
		15.RODZAJ UŻYTKOWANIA mieszkalne		
		16.INFORMACJA O OCHRONIE Nr i data wpisu do rejestru zabytków		
Zapis w planie zagospodarowania przestrzennego strefa ochrony konserwatorskiej				
Inne				
18.RODZAJE ZAGROZEŃ				
17.STAN ZACHOWANIA bardzo dobry	19.WPISUJĄCY DANE <b>Rafał Kącki</b>	20.DATA WYKONANIA EWIDENCJI <b>2009-12-30</b>		


KARTA GMINNEJ EWIDENCJI ZABYTKÓW			91/141	
1.OBIEKT Dom Zakonny			5.MIEJSCOWOŚĆ	Nowe Miasto nad Pilicą
2.OBECNA FUNKCJA dom	3.MATERIAŁ cegła	4.DATOWANIE 1918 r.	6.GMINA	Nowe Miasto nad Pilicą
21.FOTOGRAFIA 			7.POWIAT	grójecki
			8.WOJEWÓDZTWO	mazowieckie
			9.KOD POCZTOWY	26-420
			10.ADRES	pl. Koźmińskiego 18
			11.LOKALIZACJA	
			12.LOKALIZACJA ARCHEOLOGICZNA Nr obszaru AZP Nr stanowiska na obszarze AZP Nr stanowiska w miejscowości	
			13.NUMER EWIDENCYJNY DZIAŁKI 491	
			14.WŁASNOŚĆ Zgromadzenie Małych Sióstr Niepokalanego Serca Maryi	
			15.RODZAJ UŻYTKOWANIA mieszkalne	
			16.INFORMACJA O OCHRONIE Nr i data wpisu do rejestru zabytków	
Zapis w planie zagospodarowania przestrzennego strefa ochrony konserwatorskiej				
Inne				
18.RODZAJE ZAGROŻEŃ				
17.STAN ZACHOWANIA bardzo dobry	19.WPISUJĄCY DANE <b>Rafał Kącki</b>	20.DATA WYKONANIA EWIDENCJI <b>2009-12-30</b>		

KARTA GMINNEJ EWIDENCJI ZABYTKÓW			92/141
1.OBIEKT Klasztor OO. Kapucynów		5.MIEJSCOWOŚĆ Nowe Miasto nad Pilicą	
2.OBECNA FUNKCJA klasztor	3.MATERIAŁ cegła	4.DATOWANIE II poł XVIII w.	6.GMINA Nowe Miasto nad Pilicą
21.FOTOGRAFIA 		7.POWIAT grójecki	
		8.WOJEWÓDZTWO mazowieckie	
		9.KOD POCZTOWY 26-420	
		10.ADRES pl. Koźmińskiego 19	
		11.LOKALIZACJA	
		12.LOKALIZACJA ARCHEOLOGICZNA Nr obszaru AZP Nr stanowiska na obszarze AZP Nr stanowiska w miejscowości	
		13.NUMER EWIDENCYJNY DZIAŁKI 321	
		14.WŁASNOŚĆ Zakon Braci Mniejszych Kapucynów	
		15.RODZAJ UŻYTKOWANIA mieszkalno-kultowe	
		16.INFORMACJA O OCHRONIE Nr i data wpisu do rejestru zabytków 776/A/67 z dn. 27.12.1967 r. i 91/A/81 z dn. 15.03.1981 r. Zapis w planie zagospodarowania przestrzennego strefa ścisłej ochrony konserwatorskiej A Inne	
17.STAN ZACHOWANIA bardzo dobry	19.WPISUJĄCY DANE <b>Rafał Kącki</b>	20.DATA WYKONANIA EWIDENCJI <b>2009-12-30</b>	18.RODZAJE ZAGROŻEŃ

KARTA GMINNEJ EWIDENCJI ZABYTKÓW			93/141	
1.OBIEKT Kościół OO. Kapucynów p.w. św. Kazimierza			5.MIEJSCOWOŚĆ	Nowe Miasto nad Pilicą
2.OBECNA FUNKCJA kościół	3.MATERIAŁ cegła	4.DATOWANIE II poł XVIII w.	6.GMINA	Nowe Miasto nad Pilicą
21.FOTOGRAFIA 			7.POWIAT	grójecki
			8.WOJEWÓDZTWO	mazowieckie
			9.KOD POCZTOWY	26-420
			10.ADRES	pl. Koźmińskiego 19
			11.LOKALIZACJA	
			12.LOKALIZACJA ARCHEOLOGICZNA Nr obszaru AZP Nr stanowiska na obszarze AZP Nr stanowiska w miejscowości	
			13.NUMER EWIDENCYJNY DZIAŁKI 321	
			14.WŁASNOŚĆ Zakon Braci Mniejszych Kapucynów	
			15.RODZAJ UŻYTKOWANIA kultowe	
			16.INFORMACJA O OCHRONIE Nr i data wpisu do rejestru zabytków 263/A/67 z dn. 27.12.1967 r. i 92/A/81 z dn. 15.03.1981 r. Zapis w planie zagospodarowania przestrzennego strefa ścisłej ochrony konserwatorskiej A Inne	
18.RODZAJE ZAGROŻEŃ				
17.STAN ZACHOWANIA bardzo dobry	19.WPISUJĄCY DANE Rafał Kącki	20.DATA WYKONANIA EWIDENCJI 2009-12-30		

KARTA GMINNEJ EWIDENCJI ZABYTKÓW			94/141	
1.OBIEKT Pomnik ku czci ojca Honorata Koźmińskiego			5.MIEJSCOWOŚĆ	Nowe Miasto nad Pilicą
2.OBECNA FUNKCJA pomnik	3.MATERIAŁ granit, brąz	4.DATOWANIE II poł XX w.	6.GMINA	Nowe Miasto nad Pilicą
21.FOTOGRAFIA 			7.POWIAT	grójecki
			8.WOJEWÓDZTWO	mazowieckie
			9.KOD POCZTOWY	26-420
			10.ADRES	pl. Koźmińskiego
			11.LOKALIZACJA	na środku placu
			12.LOKALIZACJA ARCHEOLOGICZNA	
			Nr obszaru AZP	
			Nr stanowiska na obszarze AZP	
			Nr stanowiska w miejscowości	
			13.NUMER EWIDENCYJNY DZIAŁKI 700/1	
14.WŁASNOŚĆ Gmina Nowe Miasto nad Pilicą				
15.RODZAJ UŻYTKOWANIA miejsce pamięci				
16.INFORMACJA O OCHRONIE				
Nr i data wpisu do rejestru zabytków				
r.				
Zapis w planie zagospodarowania przestrzennego				
Inne				
18.RODZAJE ZAGROŻEŃ				
17.STAN ZACHOWANIA bardzo dobry	19.WPISUJĄCY DANE <b>Rafał Kącki</b>	20.DATA WYKONANIA EWIDENCJI <b>2009-12-30</b>		

<b>KARTA GMINNEJ EWIDENCJI ZABYTKÓW</b>			<b>95/141</b>	
1.OBIEKT Dom		5.MIEJSCOWOŚĆ Nowe Miasto nad Pilicą		
2.OBECNA FUNKCJA dom	3.MATERIAŁ cegła	4.DATOWANIE XIX / XX w.	6.GMINA Nowe Miasto nad Pilicą	
21.FOTOGRAFIA 		7.POWIAT grójecki		
		8.WOJEWÓDZTWO mazowieckie		
		9.KOD POCZTOWY 26-420		
		10.ADRES ul. Rawska 1		
		11.LOKALIZACJA		
		12.LOKALIZACJA ARCHEOLOGICZNA Nr obszaru AZP Nr stanowiska na obszarze AZP Nr stanowiska w miejscowości		
		13.NUMER EWIDENCYJNY DZIAŁKI 1645		
		14.WŁASNOŚĆ Jan i Antonina małż. Jędrzejewscy		
		15.RODZAJ UŻYTKOWANIA mieszkalne		
		16.INFORMACJA O OCHRONIE Nr i data wpisu do rejestru zabytków		
Zapis w planie zagospodarowania przestrzennego strefa ochrony konserwatorskiej				
Inne				
18.RODZAJE ZAGROŻEŃ				
17.STAN ZACHOWANIA dobry	19.WPISUJĄCY DANE <b>Rafał Kącki</b>	20.DATA WYKONANIA EWIDENCJI <b>2009-12-30</b>		

KARTA GMINNEJ EWIDENCJI ZABYTKÓW			96/141	
1.OBIEKT Dom			5.MIEJSCOWOŚĆ	Nowe Miasto nad Pilicą
2.OBECNA FUNKCJA dom	3.MATERIAŁ cegła	4.DATOWANIE XIX / XX w.	6.GMINA	Nowe Miasto nad Pilicą
21.FOTOGRAFIA  			7.POWIAT	grójecki
			8.WOJEWÓDZTWO	mazowieckie
			9.KOD POCZTOWY	26-420
			10.ADRES	ul. Rawska 3
			11.LOKALIZACJA	
			12.LOKALIZACJA ARCHEOLOGICZNA Nr obszaru AZP Nr stanowiska na obszarze AZP Nr stanowiska w miejscowości	
			13.NUMER EWIDENCYJNY DZIAŁKI 319	
			14.WŁASNOŚĆ Zofia Pogiernicka, Edward, Jędrzejewski Józef Jędrzejewski, Kazimierz Jędrzejewski	
			15.RODZAJ UŻYTKOWANIA mieszkalne	
			16.INFORMACJA O OCHRONIE Nr i data wpisu do rejestru zabytków	
Zapis w planie zagospodarowania przestrzennego strefa ochrony konserwatorskiej				
Inne				
18.RODZAJE ZAGROŻEŃ				
17.STAN ZACHOWANIA dobry	19.WPISUJĄCY DANE <b>Rafał Kącki</b>	20.DATA WYKONANIA EWIDENCJI <b>2009-12-30</b>		





KARTA GMINNEJ EWIDENCJI ZABYTKÓW			97/141	
1.OBIEKT Dom			5.MIEJSCOWOŚĆ	Nowe Miasto nad Pilicą
2.OBECNA FUNKCJA dom	3.MATERIAŁ cegła	4.DATOWANIE I ćw. XX w.	6.GMINA	Nowe Miasto nad Pilicą
21.FOTOGRAFIA  			7.POWIAT	grójecki
			8.WOJEWÓDZTWO	mazowieckie
			9.KOD POCZTOWY	26-420
			10.ADRES	ul. Rawska 4
			11.LOKALIZACJA	
			12.LOKALIZACJA ARCHEOLOGICZNA Nr obszaru AZP Nr stanowiska na obszarze AZP Nr stanowiska w miejscowości	
			13.NUMER EWIDENCYJNY DZIAŁKI 703	
			14.WŁASNOŚĆ Barbara Działak, Kazimierz Fiks	
			15.RODZAJ UŻYTKOWANIA mieszkalne	
			16.INFORMACJA O OCHRONIE Nr i data wpisu do rejestru zabytków	
Zapis w planie zagospodarowania przestrzennego strefa ochrony konserwatorskiej				
Inne				
18.RODZAJE ZAGROŻEŃ				
17.STAN ZACHOWANIA bardzo dobry	19.WPISUJĄCY DANE <b>Rafał Kącki</b>	20.DATA WYKONANIA EWIDENCJI <b>2009-12-30</b>		

## KARTA GMINNEJ EWIDENCJI ZABYTKÓW

98/141

1.OBIEKT Dom			5.MIEJSCOWOŚĆ	Nowe Miasto nad Pilicą
2.OBECNA FUNKCJA Zgromadzenie Zakonne Córek Maryi Niepokalanej	3.MATERIAŁ cegła	4.DATOWANIE I ćw. XX w.	6.GMINA	Nowe Miasto nad Pilicą
21.FOTOGRAFIA 			7.POWIAT	grójecki
			8.WOJEWÓDZTWO	mazowieckie
			9.KOD POCZTOWY	26-420
			10.ADRES	ul. Rawska 5
			11.LOKALIZACJA	
			12.LOKALIZACJA ARCHEOLOGICZNA Nr obszaru AZP Nr stanowiska na obszarze AZP Nr stanowiska w miejscowości	
			13.NUMER EWIDENCYJNY DZIAŁKI	318
			14.WŁASNOŚĆ	Zgromadzenie Zakonne Córek Maryi Niepokalanej
			15.RODZAJ UŻYTKOWANIA	mieszkalne
			16.INFORMACJA O OCHRONIE Nr i data wpisu do rejestru zabytków	
			Zapis w planie zagospodarowania przestrzennego strefa ochrony konserwatorskiej	
			Inne	
			18.RODZAJE ZAGROŻEŃ	
17.STAN ZACHOWANIA dobry	19.WPISUJĄCY DANE <b>Rafał Kącki</b>	20.DATA WYKONANIA EWIDENCJI <b>2009-12-30</b>		

KARTA GMINNEJ EWIDENCJI ZABYTKÓW			99/141	
1.OBIEKT Figura św. Józefa			5.MIEJSCOWOŚĆ	Nowe Miasto nad Pilicą
2.OBECNA FUNKCJA figura	3.MATERIAŁ beton	4.DATOWANIE 1880 r.	6.GMINA	Nowe Miasto nad Pilicą
21.FOTOGRAFIA  			7.POWIAT	grójecki
			8.WOJEWÓDZTWO	mazowieckie
			9.KOD POCZTOWY	26-420
			10.ADRES	ul. Bielińskiego 26
			11.LOKALIZACJA	
			12.LOKALIZACJA ARCHEOLOGICZNA Nr obszaru AZP Nr stanowiska na obszarze AZP Nr stanowiska w miejscowości	
			13.NUMER EWIDENCYJNY DZIAŁKI 451	
			14.WŁASNOŚĆ Zgromadzenie Sióstr Wspomożycielek Dusz Czyściowych	
			15.RODZAJ UŻYTKOWANIA kultowe	
			16.INFORMACJA O OCHRONIE Nr i data wpisu do rejestru zabytków	
Zapis w planie zagospodarowania przestrzennego strefa ochrony konserwatorskiej				
Inne				
18.RODZAJE ZAGROŻEŃ				
17.STAN ZACHOWANIA bardzo dobry	19.WPISUJĄCY DANE <b>Rafał Kącki</b>	20.DATA WYKONANIA EWIDENCJI <b>2009-12-30</b>		

KARTA GMINNEJ EWIDENCJI ZABYTKÓW			100/141	
1.OBIEKT Dom			5.MIEJSCOWOŚĆ	Nowe Miasto nad Pilicą
2.OBECNA FUNKCJA dom	3.MATERIAŁ cegła	4.DATOWANIE lata 20-te XX w.	6.GMINA	Nowe Miasto nad Pilicą
21.FOTOGRAFIA 			7.POWIAT	grójecki
			8.WOJEWÓDZTWO	mazowieckie
			9.KOD POCZTOWY	26-420
			10.ADRES	ul. Rawska 10
			11.LOKALIZACJA	
			12.LOKALIZACJA ARCHEOLOGICZNA Nr obszaru AZP Nr stanowiska na obszarze AZP Nr stanowiska w miejscowości	
			13.NUMER EWIDENCYJNY DZIAŁKI 886	
			14.WŁASNOŚĆ Marek Głowacz, Barbara Kokoszkiewicz	
			15.RODZAJ UŻYTKOWANIA mieszkalne	
			16.INFORMACJA O OCHRONIE Nr i data wpisu do rejestru zabytków	
Zapis w planie zagospodarowania przestrzennego strefa ochrony konserwatorskiej				
Inne				
18.RODZAJE ZAGROŻEŃ				
17.STAN ZACHOWANIA bardzo dobry	19.WPISUJĄCY DANE <b>Rafał Kącki</b>	20.DATA WYKONANIA EWIDENCJI <b>2009-12-30</b>		

## KARTA GMINNEJ EWIDENCJI ZABYTKÓW

101/141


1.OBIEKT Dom			5.MIEJSCOWOŚĆ	Nowe Miasto nad Pilicą
2.OBECNA FUNKCJA dom	3.MATERIAŁ cegła	4.DATOWANIE lata 20-te XX w.	6.GMINA	Nowe Miasto nad Pilicą
21.FOTOGRAFIA 			7.POWIAT	grójecki
			8.WOJEWÓDZTWO	mazowieckie
			9.KOD POCZTOWY	26-420
			10.ADRES	ul. Rawska 12
			11.LOKALIZACJA	
			12.LOKALIZACJA ARCHEOLOGICZNA Nr obszaru AZP Nr stanowiska na obszarze AZP Nr stanowiska w miejscowości	
			13.NUMER EWIDENCYJNY DZIAŁKI 885	
			14.WŁASNOŚĆ Stefania Chojnacka, Bolesław Jędza, Łucja i Czesław małż. Zdrojewscy	
			15.RODZAJ UŻYTKOWANIA mieszkalne	
			16.INFORMACJA O OCHRONIE Nr i data wpisu do rejestru zabytków	
Zapis w planie zagospodarowania przestrzennego strefa ochrony konserwatorskiej				
Inne				
18.RODZAJE ZAGROŻEŃ				
17.STAN ZACHOWANIA dobry	19.WPISUJĄCY DANE <b>Rafał Kącki</b>	20.DATA WYKONANIA EWIDENCJI <b>2009-12-30</b>		

KARTA GMINNEJ EWIDENCJI ZABYTKÓW			102/141	
1.OBIEKT Dom			5.MIEJSCOWOŚĆ	Nowe Miasto nad Pilicą
2.OBECNA FUNKCJA dom	3.MATERIAŁ cegła	4.DATOWANIE I ćw. XX w.	6.GMINA	Nowe Miasto nad Pilicą
21.FOTOGRAFIA 			7.POWIAT	grójecki
			8.WOJEWÓDZTWO	mazowieckie
			9.KOD POCZTOWY	26-420
			10.ADRES	ul. Warszawska 1
			11.LOKALIZACJA	
			12.LOKALIZACJA ARCHEOLOGICZNA	
			Nr obszaru AZP	
			Nr stanowiska na obszarze AZP	
			Nr stanowiska w miejscowości	
			13.NUMER EWIDENCYJNY DZIAŁKI 1644	
14.WŁASNOŚĆ Agata Rodecka, Natalia Gawęda, Stanisława Gawęda, Tadeusz Dąbrowski, Joanna Dąbrowska				
15.RODZAJ UŻYTKOWANIA mieszkalne				
16.INFORMACJA O OCHRONIE				
Nr i data wpisu do rejestru zabytków				
Zapis w planie zagospodarowania przestrzennego strefa ochrony konserwatorskiej				
Inne				
18.RODZAJE ZAGROŻEŃ				
17.STAN ZACHOWANIA bardzo dobry	19.WPISUJĄCY DANE Rafał Kącki	20.DATA WYKONANIA EWIDENCJI 2009-12-30		

<b>KARTA GMINNEJ EWIDENCJI ZABYTKÓW</b>			<b>103/141</b>	
1.OBIEKT Dom			5.MIEJSCOWOŚĆ	Nowe Miasto nad Pilicą
2.OBECNA FUNKCJA dom	3.MATERIAŁ cegła	4.DATOWANIE I ćw. XX w.	6.GMINA	Nowe Miasto nad Pilicą
21.FOTOGRAFIA  			7.POWIAT	grójecki
			8.WOJEWÓDZTWO	mazowieckie
			9.KOD POCZTOWY	26-420
			10.ADRES	ul. Warszawska 3
			11.LOKALIZACJA	
			12.LOKALIZACJA ARCHEOLOGICZNA Nr obszaru AZP Nr stanowiska na obszarze AZP Nr stanowiska w miejscowości	
			13.NUMER EWIDENCYJNY DZIAŁKI 715	
			14.WŁASNOŚĆ Urszula Gil, Barbara i Kazimierz małż. Dąbrowscy, Edmund Linkiewicz, Krzysztof Linkiewicz	
			15.RODZAJ UŻYTKOWANIA	mieszkalne
			16.INFORMACJA O OCHRONIE Nr i data wpisu do rejestru zabytków	
			Zapis w planie zagospodarowania przestrzennego strefa ochrony konserwatorskiej	
			Inne	
			18.RODZAJE ZAGROŻEŃ	
17.STAN ZACHOWANIA bardzo dobry	19.WPISUJĄCY DANE <b>Rafał Kącki</b>	20.DATA WYKONANIA EWIDENCJI <b>2009-12-30</b>		

KARTA GMINNEJ EWIDENCJI ZABYTKÓW			104/141	
1.OBIEKT Dom		5.MIEJSCOWOŚĆ Nowe Miasto nad Pilicą		
2.OBECNA FUNKCJA sklep	3.MATERIAŁ cegła	4.DATOWANIE lata 40-te XX w.	6.GMINA Nowe Miasto nad Pilicą	
21.FOTOGRAFIA		7.POWIAT grójecki		
		8.WOJEWÓDZTWO mazowieckie		
		9.KOD POCZTOWY 26-420		
		10.ADRES ul. Warszawska 6		
		11.LOKALIZACJA		
		12.LOKALIZACJA ARCHEOLOGICZNA Nr obszaru AZP Nr stanowiska na obszarze AZP Nr stanowiska w miejscowości		
		13.NUMER EWIDENCYJNY DZIAŁKI 614		
		14.WŁASNOŚĆ Gminna Spółdzielnia „Sch”		
		15.RODZAJ UŻYTKOWANIA usługi		
		16.INFORMACJA O OCHRONIE Nr i data wpisu do rejestru zabytków		
		Zapis w planie zagospodarowania przestrzennego strefa ochrony konserwatorskiej		
Inne				
18.RODZAJE ZAGROŻEŃ				
17.STAN ZACHOWANIA bardzo dobry	19.WPISUJĄCY DANE <b>Rafał Kącki</b>	20.DATA WYKONANIA EWIDENCJI <b>2009-12-30</b>		




<b>KARTA GMINNEJ EWIDENCJI ZABYTKÓW</b>			<b>105/141</b>	
1.OBIEKT Tablica pamiątkowa Władysława Leweckiego			5.MIEJSCOWOŚĆ	Nowe Miasto nad Pilicą
2.OBECNA FUNKCJA tablica pamiątkowa	3.MATERIAŁ granit	4.DATOWANIE 1944 r.	6.GMINA	Nowe Miasto nad Pilicą
21.FOTOGRAFIA 			7.POWIAT	grójecki
			8.WOJEWÓDZTWO	mazowieckie
			9.KOD POCZTOWY	26-420
			10.ADRES	ul. Warszawska 6
			11.LOKALIZACJA	tablica umieszczona na czołowej fasadzie budynku
			12.LOKALIZACJA ARCHEOLOGICZNA	Nr obszaru AZP Nr stanowiska na obszarze AZP Nr stanowiska w miejscowości
			13.NUMER EWIDENCYJNY DZIAŁKI	614
			14.WŁASNOŚĆ	Gminna Spółdzielnia „SCh”
			15.RODZAJ UŻYTKOWANIA	miejsce pamięci
			16.INFORMACJA O OCHRONIE	Nr i data wpisu do rejestru zabytków
			Zapis w planie zagospodarowania przestrzennego	
			Inne	
			18.RODZAJE ZAGROŻEŃ	
			17.STAN ZACHOWANIA bardzo dobry	19.WPISUJĄCY DANE <b>Rafał Kącki</b>


<b>KARTA GMINNEJ EWIDENCJI ZABYTKÓW</b>			<b>106/141</b>	
1.OBIEKT Dom		5.MIEJSCOWOŚĆ Nowe Miasto nad Pilicą		
2.OBECNA FUNKCJA dom	3.MATERIAŁ cegła	4.DATOWANIE I ćw. XX w.	6.GMINA Nowe Miasto nad Pilicą	
21.FOTOGRAFIA 			7.POWIAT grójecki	
			8.WOJEWÓDZTWO mazowieckie	
			9.KOD POCZTOWY 26-420	
			10.ADRES ul. Warszawska 8	
			11.LOKALIZACJA	
			12.LOKALIZACJA ARCHEOLOGICZNA Nr obszaru AZP Nr stanowiska na obszarze AZP Nr stanowiska w miejscowości	
			13.NUMER EWIDENCYJNY DZIAŁKI 617	
			14.WŁASNOŚĆ Marianna Kopczyńska, Stanisław Rek, Monika Rychwalska, Arkadiusz Rzepecki, Ewa Skrętowska, Maria Gąsiorowska, Elżbieta Gawryś	
			15.RODZAJ UŻYTKOWANIA mieszkalne	
			16.INFORMACJA O OCHRONIE Nr i data wpisu do rejestru zabytków	
			Zapis w planie zagospodarowania przestrzennego strefa ochrony konserwatorskiej	
			Inne	
			18.RODZAJE ZAGROŻEŃ	
17.STAN ZACHOWANIA bardzo dobry	19.WPISUJĄCY DANE <b>Rafał Kącki</b>	20.DATA WYKONANIA EWIDENCJI <b>2009-12-30</b>		


## KARTA GMINNEJ EWIDENCJI ZABYTKÓW

107/141

1.OBIEKT Dom			5.MIEJSCOWOŚĆ	Nowe Miasto nad Pilicą
2.OBECNA FUNKCJA dom, sklep	3.MATERIAŁ cegła	4.DATOWANIE I ćw. XX w.	6.GMINA	Nowe Miasto nad Pilicą
21.FOTOGRAFIA 			7.POWIAT	grójecki
			8.WOJEWÓDZTWO	mazowieckie
			9.KOD POCZTOWY	26-420
			10.ADRES	ul. Warszawska 18
			11.LOKALIZACJA	
			12.LOKALIZACJA ARCHEOLOGICZNA Nr obszaru AZP Nr stanowiska na obszarze AZP Nr stanowiska w miejscowości	
			13.NUMER EWIDENCYJNY DZIAŁKI 621	
			14.WŁASNOŚĆ Anna i Piotr małż. Szałas	
			15.RODZAJ UŻYTKOWANIA mieszkalne, usługi	
			16.INFORMACJA O OCHRONIE Nr i data wpisu do rejestru zabytków	
Zapis w planie zagospodarowania przestrzennego strefa ochrony konserwatorskiej				
Inne				
18.RODZAJE ZAGROZEŃ				
17.STAN ZACHOWANIA bardzo dobry	19.WPISUJĄCY DANE <b>Rafał Kącki</b>	20.DATA WYKONANIA EWIDENCJI <b>2009-12-28</b>		

KARTA GMINNEJ EWIDENCJI ZABYTKÓW			108/141	
1.OBIEKT Dom		5.MIEJSCOWOŚĆ Nowe Miasto nad Pilicą		
2.OBECNA FUNKCJA dom, sklep	3.MATERIAŁ cegła	4.DATOWANIE I ćw. XX w.	6.GMINA Nowe Miasto nad Pilicą	
21.FOTOGRAFIA 		7.POWIAT grójecki		
		8.WOJEWÓDZTWO mazowieckie		
		9.KOD POCZTOWY 26-420		
		10.ADRES ul. Warszawska 27		
		11.LOKALIZACJA		
		12.LOKALIZACJA ARCHEOLOGICZNA Nr obszaru AZP Nr stanowiska na obszarze AZP Nr stanowiska w miejscowości		
		13.NUMER EWIDENCYJNY DZIAŁKI 771		
		14.WŁASNOŚĆ Arkadiusz Woźniak, Tadeusz Obrębski		
		15.RODZAJ UŻYTKOWANIA mieszkalne, usługi		
		16.INFORMACJA O OCHRONIE Nr i data wpisu do rejestru zabytków		
Zapis w planie zagospodarowania przestrzennego strefa ochrony konserwatorskiej				
Inne				
18.RODZAJE ZAGROŻEŃ				
17.STAN ZACHOWANIA dobry	19.WPISUJĄCY DANE Rafał Kącki	20.DATA WYKONANIA EWIDENCJI 2009-12-28		


KARTA GMINNEJ EWIDENCJI ZABYTKÓW			109/141	
1.OBIEKT Dom			5.MIEJSCOWOŚĆ	Nowe Miasto nad Pilicą
2.OBECNA FUNKCJA dom	3.MATERIAŁ cegła	4.DATOWANIE I ćw. XX w.	6.GMINA	Nowe Miasto nad Pilicą
21.FOTOGRAFIA  			7.POWIAT	grójecki
			8.WOJEWÓDZTWO	mazowieckie
			9.KOD POCZTOWY	26-420
			10.ADRES	ul. Warszawska 34
			11.LOKALIZACJA	
			12.LOKALIZACJA ARCHEOLOGICZNA Nr obszaru AZP Nr stanowiska na obszarze AZP Nr stanowiska w miejscowości	
			13.NUMER EWIDENCYJNY DZIAŁKI 680 i 681	
			14.WŁASNOŚĆ Jan Witkowski i Marianna Wolańska	
			15.RODZAJ UŻYTKOWANIA mieszkalne	
			16.INFORMACJA O OCHRONIE Nr i data wpisu do rejestru zabytków	
17.STAN ZACHOWANIA dobry			Zapis w planie zagospodarowania przestrzennego strefa ochrony konserwatorskiej	
19.WPISUJĄCY DANE <b>Rafał Kącki</b>			Inne	
20.DATA WYKONANIA EWIDENCJI <b>2009-12-28</b>			18.RODZAJE ZAGROŻEŃ należy odnowić dach i elewację na części budynku	

<b>KARTA GMINNEJ EWIDENCJI ZABYTKÓW</b>			<b>110/141</b>	
1.OBIEKT Dom		5.MIEJSCOWOŚĆ Nowe Miasto nad Pilicą		
2.OBECNA FUNKCJA dom	3.MATERIAŁ cegła	4.DATOWANIE lata 20-te XX w.	6.GMINA Nowe Miasto nad Pilicą	
21.FOTOGRAFIA 		7.POWIAT grójecki		
		8.WOJEWÓDZTWO mazowieckie		
		9.KOD POCZTOWY 26-420		
		10.ADRES ul. Warszawska 41		
		11.LOKALIZACJA		
		12.LOKALIZACJA ARCHEOLOGICZNA Nr obszaru AZP Nr stanowiska na obszarze AZP Nr stanowiska w miejscowości		
		13.NUMER EWIDENCYJNY DZIAŁKI 782		
		14.WŁASNOŚĆ Jerzy Kotras		
		15.RODZAJ UŻYTKOWANIA mieszkalne		
		16.INFORMACJA O OCHRONIE Nr i data wpisu do rejestru zabytków		
Zapis w planie zagospodarowania przestrzennego strefa ochrony konserwatorskiej				
Inne				
18.RODZAJE ZAGROŻEŃ należy odnowić część elewacji budynku				
17.STAN ZACHOWANIA dobry	19.WPISUJĄCY DANE <b>Rafał Kącki</b>	20.DATA WYKONANIA EWIDENCJI <b>2009-12-28</b>		


## KARTA GMINNEJ EWIDENCJI ZABYTKÓW

111/141


1.OBIEKT Dom			5.MIEJSCOWOŚĆ	Nowe Miasto nad Pilicą
2.OBECNA FUNKCJA dom	3.MATERIAŁ cegła	4.DATOWANIE lata 20-te XX w.	6.GMINA	Nowe Miasto nad Pilicą
21.FOTOGRAFIA 			7.POWIAT	grójecki
			8.WOJEWÓDZTWO	mazowieckie
			9.KOD POCZTOWY	26-420
			10.ADRES	ul. Warszawska 47
			11.LOKALIZACJA	
			12.LOKALIZACJA ARCHEOLOGICZNA Nr obszaru AZP Nr stanowiska na obszarze AZP Nr stanowiska w miejscowości	
			13.NUMER EWIDENCYJNY DZIAŁKI 785	
			14.WŁASNOŚĆ Krystyna i Bogdan małż. Nowakowscy	
			15.RODZAJ UŻYTKOWANIA mieszkalne	
			16.INFORMACJA O OCHRONIE Nr i data wpisu do rejestru zabytków	
Zapis w planie zagospodarowania przestrzennego strefa ochrony konserwatorskiej				
Inne				
18.RODZAJE ZAGROŻEŃ				
17.STAN ZACHOWANIA bardzo dobry	19.WPISUJĄCY DANE <b>Rafał Kącki</b>	20.DATA WYKONANIA EWIDENCJI <b>2009-12-30</b>		


<b>KARTA GMINNEJ EWIDENCJI ZABYTKÓW</b>			<b>112/141</b>	
1.OBIEKT Dom			5.MIEJSCOWOŚĆ	Nowe Miasto nad Pilicą
2.OBECNA FUNKCJA dom	3.MATERIAŁ cegła	4.DATOWANIE lata 20-te XX w.	6.GMINA	Nowe Miasto nad Pilicą
21.FOTOGRAFIA  			7.POWIAT	grójecki
			8.WOJEWÓDZTWO	mazowieckie
			9.KOD POCZTOWY	26-420
			10.ADRES	ul. Warszawska 49
			11.LOKALIZACJA	
			12.LOKALIZACJA ARCHEOLOGICZNA Nr obszaru AZP Nr stanowiska na obszarze AZP Nr stanowiska w miejscowości	
			13.NUMER EWIDENCYJNY DZIAŁKI 786	
			14.WŁASNOŚĆ Krzysztof Srebrzyński	
			15.RODZAJ UŻYTKOWANIA mieszkalne	
			16.INFORMACJA O OCHRONIE Nr i data wpisu do rejestru zabytków	
			Zapis w planie zagospodarowania przestrzennego strefa ochrony konserwatorskiej	
			Inne	
			18.RODZAJE ZAGROŻEŃ	
17.STAN ZACHOWANIA zaniedbany	19.WPISUJĄCY DANE <b>Rafał Kącki</b>	20.DATA WYKONANIA EWIDENCJI <b>2009-12-28</b>		





<b>KARTA GMINNEJ EWIDENCJI ZABYTKÓW</b>			<b>113/141</b>	
1.OBIEKT Kapliczka		5.MIEJSCOWOŚĆ Nowe Miasto nad Pilicą		
2.OBECNA FUNKCJA kapliczka	3.MATERIAŁ beton, gips	4.DATOWANIE II ćw. XX w.	6.GMINA Nowe Miasto nad Pilicą	
21.FOTOGRAFIA 			7.POWIAT grójecki	
			8.WOJEWÓDZTWO mazowieckie	
			9.KOD POCZTOWY 26-420	
			10.ADRES ul. Warszawska 59	
			11.LOKALIZACJA na posesji przed domem	
			12.LOKALIZACJA ARCHEOLOGICZNA Nr obszaru AZP Nr stanowiska na obszarze AZP Nr stanowiska w miejscowości	
			13.NUMER EWIDENCYJNY DZIAŁKI 2082	
			14.WŁASNOŚĆ Jadwiga Rejer	
			15.RODZAJ UŻYTKOWANIA kultowe	
			16.INFORMACJA O OCHRONIE Nr i data wpisu do rejestru zabytków	
			Zapis w planie zagospodarowania przestrzennego	
			Inne	
			18.RODZAJE ZAGROZEŃ	
17.STAN ZACHOWANIA bardzo dobry	19.WPISUJĄCY DANE <b>Rafał Kącki</b>	20.DATA WYKONANIA EWIDENCJI <b>2009-12-30</b>		


KARTA GMINNEJ EWIDENCJI ZABYTKÓW			114/141	
1.OBIEKT Willa			5.MIEJSCOWOŚĆ	Nowe Miasto nad Pilicą
2.OBECNA FUNKCJA sklep	3.MATERIAŁ cegła	4.DATOWANIE po 1918 r.	6.GMINA	Nowe Miasto nad Pilicą
21.FOTOGRAFIA 			7.POWIAT	grójecki
			8.WOJEWÓDZTWO	mazowieckie
			9.KOD POCZTOWY	26-420
			10.ADRES	ul. Warszawska 71
			11.LOKALIZACJA	
			12.LOKALIZACJA ARCHEOLOGICZNA Nr obszaru AZP Nr stanowiska na obszarze AZP Nr stanowiska w miejscowości	
			13.NUMER EWIDENCYJNY DZIAŁKI 2089	
			14.WŁASNOŚĆ Mirosław i Halina małż. Gaca	
			15.RODZAJ UŻYTKOWANIA usługi	
			16.INFORMACJA O OCHRONIE Nr i data wpisu do rejestru zabytków	
Zapis w planie zagospodarowania przestrzennego strefa ochrony konserwatorskiej			Inne	
17.STAN ZACHOWANIA bardzo dobry			18.RODZAJE ZAGROŻEŃ	
19.WPISUJĄCY DANE Rafał Kącki		20.DATA WYKONANIA EWIDENCJI 2009-12-28		

KARTA GMINNEJ EWIDENCJI ZABYTKÓW			115/141	
1.OBIEKT Młyn elektryczny			5.MIEJSCOWOŚĆ	Nowe Miasto nad Pilicą
2.OBECNA FUNKCJA młyn	3.MATERIAŁ cegła	4.DATOWANIE po 1918 r.	6.GMINA	Nowe Miasto nad Pilicą
21.FOTOGRAFIA  			7.POWIAT	grójecki
			8.WOJEWÓDZTWO	mazowieckie
			9.KOD POCZTOWY	26-420
			10.ADRES	ul. Warszawska 73
			11.LOKALIZACJA	
			12.LOKALIZACJA ARCHEOLOGICZNA Nr obszaru AZP Nr stanowiska na obszarze AZP Nr stanowiska w miejscowości	
			13.NUMER EWIDENCYJNY DZIAŁKI 2090	
			14.WŁASNOŚĆ	Maria i Dariusz małż. Opasek
			15.RODZAJ UŻYTKOWANIA	usługi, rolnictwo
			16.INFORMACJA O OCHRONIE Nr i data wpisu do rejestru zabytków	
			Zapis w planie zagospodarowania przestrzennego strefa ochrony konserwatorskiej	
			Inne	
			18.RODZAJE ZAGROŻEŃ	
17.STAN ZACHOWANIA dobry	19.WPISUJĄCY DANE <b>Rafał Kącki</b>	20.DATA WYKONANIA EWIDENCJI <b>2009-12-28</b>		

<b>KARTA GMINNEJ EWIDENCJI ZABYTKÓW</b>			<b>116/141</b>	
1.OBIEKT Kuźnia			5.MIEJSCOWOŚĆ	Nowe Miasto nad Pilicą
2.OBECNA FUNKCJA warsztat	3.MATERIAŁ cegła	4.DATOWANIE po 1918 r.	6.GMINA	Nowe Miasto nad Pilicą
21.FOTOGRAFIA 			7.POWIAT	grójecki
			8.WOJEWÓDZTWO	mazowieckie
			9.KOD POCZTOWY	26-420
			10.ADRES	ul. Warszawska 44
			11.LOKALIZACJA	
			12.LOKALIZACJA ARCHEOLOGICZNA Nr obszaru AZP Nr stanowiska na obszarze AZP Nr stanowiska w miejscowości	
			13.NUMER EWIDENCYJNY DZIAŁKI 1868/3	
			14.WŁASNOŚĆ Gmina Nowe Miasto nad Pilicą/ w wieczystym użytkowaniu GS „Sch”	
			15.RODZAJ UŻYTKOWANIA pomocnicze	
			16.INFORMACJA O OCHRONIE Nr i data wpisu do rejestru zabytków	
17.STAN ZACHOWANIA bardzo dobry			Zapis w planie zagospodarowania przestrzennego strefa ochrony konserwatorskiej	
19.WPISUJĄCY DANE <b>Rafał Kącki</b>			Inne	
20.DATA WYKONANIA EWIDENCJI <b>2009-12-28</b>			18.RODZAJE ZAGROŻEŃ	

<b>KARTA GMINNEJ EWIDENCJI ZABYTKÓW</b>			<b>117/141</b>	
1.OBIEKT Kapliczka z figurą NMP fundacji I.H Stępniewskich			5.MIEJSCOWOŚĆ	Nowe Miasto nad Pilicą
2.OBECNA FUNKCJA kapliczka	3.MATERIAŁ beton, cegła	4.DATOWANIE ok. 1926 r.	6.GMINA	Nowe Miasto nad Pilicą
21.FOTOGRAFIA 			7.POWIAT	grójecki
			8.WOJEWÓDZTWO	mazowieckie
			9.KOD POCZTOWY	26-420
			10.ADRES	ul. Warszawska
			11.LOKALIZACJA	ul. Warszawska na przeciwko cmentarza, przy skrzyżce na Świdrygały
			12.LOKALIZACJA ARCHEOLOGICZNA	Nr obszaru AZP Nr stanowiska na obszarze AZP Nr stanowiska w miejscowości
			13.NUMER EWIDENCYJNY DZIAŁKI	2120
			14.WŁASNOŚĆ	Wojciech Stępniewski
			15.RODZAJ UŻYTKOWANIA	kultowe
			16.INFORMACJA O OCHRONIE	Nr i data wpisu do rejestru zabytków
17.STAN ZACHOWANIA dobry			Zapis w planie zagospodarowania przestrzennego strefa ochrony konserwatorskiej	
			Inne	
19.WPISUJĄCY DANE <b>Rafał Kącki</b>			18.RODZAJE ZAGROŻEŃ należy odrestaurować elewację obiektu- napis jest nieczytelny	
20.DATA WYKONANIA EWIDENCJI <b>2009-12-28</b>				


<b>KARTA GMINNEJ EWIDENCJI ZABYTKÓW</b>			<b>118/141</b>	
1.OBIEKT Figurka N.M.P fundacji Anny Elżbiety Stummer			5.MIEJSCOWOŚĆ	Nowe Miasto nad Pilicą
2.OBECNA FUNKCJA figurka	3.MATERIAŁ beton, cegła	4.DATOWANIE 1900 r.	6.GMINA	Nowe Miasto nad Pilicą
21.FOTOGRAFIA 			7.POWIAT	grójecki
			8.WOJEWÓDZTWO	mazowieckie
			9.KOD POCZTOWY	26-420
			10.ADRES	ul .Tomaszowska
			11.LOKALIZACJA	ul. Tomaszowska, 50m od skrzyżowania na ul. Mostową
			12.LOKALIZACJA ARCHEOLOGICZNA	Nr obszaru AZP Nr stanowiska na obszarze AZP Nr stanowiska w miejscowości
			13.NUMER EWIDENCYJNY DZIAŁKI	292
			14.WŁASNOŚĆ	Gmina Nowe Miasto nad Pilicą
			15.RODZAJ UŻYTKOWANIA	kultowe
			16.INFORMACJA O OCHRONIE	Nr i data wpisu do rejestru zabytków
			Zapis w planie zagospodarowania przestrzennego strefa ochrony konserwatorskiej	
			Inne	
			18.RODZAJE ZAGROZEŃ	
17.STAN ZACHOWANIA bardzo dobry	19.WPISUJĄCY DANE <b>Rafał Kącki</b>	20.DATA WYKONANIA EWIDENCJI <b>2009-12-30</b>		


<b>KARTA GMINNEJ EWIDENCJI ZABYTKÓW</b>			<b>119/141</b>	
1.OBIEKT Kapliczka		5.MIEJSCOWOŚĆ Pobiedna		
2.OBECNA FUNKCJA kapliczka	3.MATERIAŁ cegła, beton	4.DATOWANIE I ćw. XX w.	6.GMINA	Nowe Miasto nad Pilicą
21.FOTOGRAFIA 			7.POWIAT	grójecki
			8.WOJEWÓDZTWO	mazowieckie
			9.KOD POCZTOWY	26-420
			10.ADRES	Pobiedna 30
			11.LOKALIZACJA	
			12.LOKALIZACJA ARCHEOLOGICZNA Nr obszaru AZP Nr stanowiska na obszarze AZP Nr stanowiska w miejscowości	
			13.NUMER EWIDENCYJNY DZIAŁKI	
			14.WŁASNOŚĆ	
			15.RODZAJ UŻYTKOWANIA kultowe	
			16.INFORMACJA O OCHRONIE Nr i data wpisu do rejestru zabytków	
Zapis w planie zagospodarowania przestrzennego strefa ochrony konserwatorskiej				
Inne				
18.RODZAJE ZAGROŻEŃ				
17.STAN ZACHOWANIA dobry	19.WPISUJĄCY DANE <b>Rafał Kącki</b>	20.DATA WYKONANIA EWIDENCJI <b>2009-12-30</b>		


<b>KARTA GMINNEJ EWIDENCJI ZABYTKÓW</b>			<b>120/141</b>	
1.OBIEKT Krzyż przydrożny			5.MIEJSCOWOŚĆ	Rosocha
2.OBECNA FUNKCJA krzyż	3.MATERIAŁ drewno	4.DATOWANIE 1896 r.	6.GMINA	Nowe Miasto nad Pilicą
21.FOTOGRAFIA 			7.POWIAT	grójecki
			8.WOJEWÓDZTWO	mazowieckie
			9.KOD POCZTOWY	26-420
			10.ADRES	Rosocha
			11.LOKALIZACJA	przy wjeździe do Rosochy
			12.LOKALIZACJA ARCHEOLOGICZNA Nr obszaru AZP Nr stanowiska na obszarze AZP Nr stanowiska w miejscowości	
			13.NUMER EWIDENCYJNY DZIAŁKI	
			14.WŁASNOŚĆ	
			15.RODZAJ UŻYTKOWANIA kultowe	
			16.INFORMACJA O OCHRONIE Nr i data wpisu do rejestru zabytków	
			Zapis w planie zagospodarowania przestrzennego	
			Inne	
			18.RODZAJE ZAGROŻEŃ	
			17.STAN ZACHOWANIA bardzo dobry	19.WPISUJĄCY DANE <b>Rafał Kącki</b>





<b>KARTA GMINNEJ EWIDENCJI ZABYTKÓW</b>			<b>121/141</b>	
1.OBIEKT Kapliczka			5.MIEJSCOWOŚĆ	Sacin / Rosocha
2.OBECNA FUNKCJA kapliczka	3.MATERIAŁ beton, cegła	4.DATOWANIE 1904 r.	6.GMINA	Nowe Miasto nad Pilicą
21.FOTOGRAFIA 			7.POWIAT	grójecki
			8.WOJEWÓDZTWO	mazowieckie
			9.KOD POCZTOWY	26-420
			10.ADRES	
			11.LOKALIZACJA	trasa Nowe Miasto-Rosocha, przy skřęcie na Siacin
			12.LOKALIZACJA ARCHEOLOGICZNA	Nr obszaru AZP Nr stanowiska na obszarze AZP Nr stanowiska w miejscowości
			13.NUMER EWIDENCYJNY DZIAŁKI	
			14.WŁASNOŚĆ	
			15.RODZAJ UŻYTKOWANIA	kultowe
			16.INFORMACJA O OCHRONIE	Nr i data wpisu do rejestru zabytków
			Zapis w planie zagospodarowania przestrzennego strefa ochrony konserwatorskiej	
			Inne	
			18.RODZAJE ZAGROŻEŃ	
17.STAN ZACHOWANIA bardzo dobry	19.WPISUJĄCY DANE <b>Rafał Kącki</b>	20.DATA WYKONANIA EWIDENCJI <b>2009-12-28</b>		


<b>KARTA GMINNEJ EWIDENCJI ZABYTKÓW</b>			<b>122/141</b>		
1.OBIEKT Kościół p.w. św. Krzyża			5.MIEJSCOWOŚĆ	Waliska	
2.OBECNA FUNKCJA kościół	3.MATERIAŁ drewno	4.DATOWANIE 1650 r.	6.GMINA	Nowe Miasto nad Pilicą	
21.FOTOGRAFIA			7.POWIAT	grójecki	
			8.WOJEWÓDZTWO	mazowieckie	
			9.KOD POCZTOWY	26-420	
			10.ADRES	Waliska 29	
			11.LOKALIZACJA		
			12.LOKALIZACJA ARCHEOLOGICZNA Nr obszaru AZP Nr stanowiska na obszarze AZP Nr stanowiska w miejscowości		
			13.NUMER EWIDENCYJNY DZIAŁKI 109		
			14.WŁASNOŚĆ		Parafia Rzymsko – Katolicka we Klwowie
			15.RODZAJ UŻYTKOWANIA		kultowe
			16.INFORMACJA O OCHRONIE Nr i data wpisu do rejestru zabytków 239/ A z dn. 22.02.1084 r.		
			Zapis w planie zagospodarowania przestrzennego strefa ścisłej ochrony konserwatorskiej A		
Inne					
18.RODZAJE ZAGROŻEŃ					
17.STAN ZACHOWANIA bardzo dobry	19.WPISUJĄCY DANE <b>Rafał Kącki</b>	20.DATA WYKONANIA EWIDENCJI <b>2009-12-30</b>			


KARTA GMINNEJ EWIDENCJI ZABYTKÓW			123/141	
1.OBIEKT Rzeźba murowana			5.MIEJSCOWOŚĆ Waliska	
2.OBECNA FUNKCJA rzeźba	3.MATERIAŁ beton, cegła	4.DATOWANIE XVII w.	6.GMINA Nowe Miasto nad Pilicą	
21.FOTOGRAFIA 			7.POWIAT grójecki	
			8.WOJEWÓDZTWO mazowieckie	
			9.KOD POCZTOWY 26-420	
			10.ADRES Waliska 29	
			11.LOKALIZACJA przy kościele	
			12.LOKALIZACJA ARCHEOLOGICZNA Nr obszaru AZP Nr stanowiska na obszarze AZP Nr stanowiska w miejscowości	
			13.NUMER EWIDENCYJNY DZIAŁKI 109	
			14.WŁASNOŚĆ Parafia Rzymsko– Katolicka we Klwowie	
			15.RODZAJ UŻYTKOWANIA kultowe	
			16.INFORMACJA O OCHRONIE Nr i data wpisu do rejestru zabytków	
			Zapis w planie zagospodarowania przestrzennego strefa ochrony konserwatorskiej	
			Inne	
			18.RODZAJE ZAGROŻEŃ	
17.STAN ZACHOWANIA bardzo dobry	19.WPISUJĄCY DANE <b>Rafał Kącki</b>	20.DATA WYKONANIA EWIDENCJI <b>2009-12-30</b>		

KARTA GMINNEJ EWIDENCJI ZABYTKÓW			124/141	
1.OBIEKT Park dworski			5.MIEJSCOWOŚĆ	Waliska
2.OBECNA FUNKCJA park	3.MATERIAŁ nie dotyczy	4.DATOWANIE XIX / XX w.	6.GMINA	Nowe Miasto nad Pilicą
21.FOTOGRAFIA			7.POWIAT	grójecki
			8.WOJEWÓDZTWO	mazowieckie
			9.KOD POCZTOWY	26-420
			10.ADRES	Waliska 12
			11.LOKALIZACJA	
			12.LOKALIZACJA ARCHEOLOGICZNA Nr obszaru AZP Nr stanowiska na obszarze AZP Nr stanowiska w miejscowości	
			13.NUMER EWIDENCYJNY DZIAŁKI 145/111/6	
			14.WŁASNOŚĆ	Lasy Państwowe
			15.RODZAJ UŻYTKOWANIA inne	
			16.INFORMACJA O OCHRONIE Nr i data wpisu do rejestru zabytków 290/A z dn. 19.07.1985 r. Zapis w planie zagospodarowania przestrzennego strefa ścisłej ochrony konserwatorskiej A konserwatorska strefa ochrony ekspozycji E	
			18.RODZAJE ZAGROŻEŃ	
17.STAN ZACHOWANIA bardzo dobry	19.WPISUJĄCY DANE <b>Rafał Kącki</b>	20.DATA WYKONANIA EWIDENCJI <b>2009-12-30</b>		


<b>KARTA GMINNEJ EWIDENCJI ZABYTKÓW</b>			<b>125/141</b>	
1.OBIEKT Kapliczka			5.MIEJSCOWOŚĆ	Wola Pobiedzińska
2.OBECNA FUNKCJA kapliczka	3.MATERIAŁ cegła, beton	4.DATOWANIE 1926 r.	6.GMINA	Nowe Miasto nad Pilicą
21.FOTOGRAFIA 			7.POWIAT	grójecki
			8.WOJEWÓDZTWO	mazowieckie
			9.KOD POCZTOWY	26-420
			10.ADRES	Wola Pobiedzińska 17
			11.LOKALIZACJA	
			12.LOKALIZACJA ARCHEOLOGICZNA Nr obszaru AZP Nr stanowiska na obszarze AZP Nr stanowiska w miejscowości	
			13.NUMER EWIDENCYJNY DZIAŁKI 238/1	
			14.WŁASNOŚĆ Wspólnota gruntowa	
			15.RODZAJ UŻYTKOWANIA kultowe	
			16.INFORMACJA O OCHRONIE Nr i data wpisu do rejestru zabytków	
Zapis w planie zagospodarowania przestrzennego				
Inne				
18.RODZAJE ZAGROŻEŃ				
17.STAN ZACHOWANIA bardzo dobry	19.WPISUJĄCY DANE <b>Rafał Kącki</b>	20.DATA WYKONANIA EWIDENCJI <b>2009-12-30</b>		


<b>KARTA GMINNEJ EWIDENCJI ZABYTKÓW</b>			<b>126/141</b>	
1.OBIEKT Krzyż przydrożny			5.MIEJSCOWOŚĆ	Wola Pobiedzińska
2.OBECNA FUNKCJA krzyż	3.MATERIAŁ drewno	4.DATOWANIE I ćw. XX w.	6.GMINA	Nowe Miasto nad Pilicą
21.FOTOGRAFIA  			7.POWIAT	grójecki
			8.WOJEWÓDZTWO	mazowieckie
			9.KOD POCZTOWY	26-420
			10.ADRES	
			11.LOKALIZACJA przy granicy sołectwa Wola Pobiedzińska	
			12.LOKALIZACJA ARCHEOLOGICZNA Nr obszaru AZP Nr stanowiska na obszarze AZP Nr stanowiska w miejscowości	
			13.NUMER EWIDENCYJNY DZIAŁKI	
			14.WŁASNOŚĆ	
			15.RODZAJ UŻYTKOWANIA kultowe	
			16.INFORMACJA O OCHRONIE Nr i data wpisu do rejestru zabytków	
Zapis w planie zagospodarowania przestrzennego			Inne	
17.STAN ZACHOWANIA dobry			18.RODZAJE ZAGROŻEŃ	
19.WPISUJĄCY DANE <b>Rafał Kącki</b>		20.DATA WYKONANIA EWIDENCJI <b>2009-12-30</b>		


KARTA GMINNEJ EWIDENCJI ZABYTKÓW			127/141	
1.OBIEKT Krzyż przydrożny			5.MIEJSCOWOŚĆ	Wólka Ligęzowska
2.OBECNA FUNKCJA krzyż	3.MATERIAŁ drewno	4.DATOWANIE I ćw. XX w.	6.GMINA	Nowe Miasto nad Pilicą
21.FOTOGRAFIA			7.POWIAT	grójecki
			8.WOJEWÓDZTWO	mazowieckie
			9.KOD POCZTOWY	26-420
			10.ADRES	Wólka Ligęzowska
			11.LOKALIZACJA	koniec sołectwa, przy drodze na Brzeski
			12.LOKALIZACJA ARCHEOLOGICZNA Nr obszaru AZP Nr stanowiska na obszarze AZP Nr stanowiska w miejscowości	
			13.NUMER EWIDENCYJNY DZIAŁKI	104/1
			14.WŁASNOŚĆ	Powiat grójecki
			15.RODZAJ UŻYTKOWANIA	kultowe
			16.INFORMACJA O OCHRONIE Nr i data wpisu do rejestru zabytków	
			Zapis w planie zagospodarowania przestrzennego	
Inne				
			18.RODZAJE ZAGROŻEŃ	
17.STAN ZACHOWANIA bardzo dobry	19.WPISUJĄCY DANE <b>Rafał Kącki</b>	20.DATA WYKONANIA EWIDENCJI <b>2009-12-30</b>		


<b>KARTA GMINNEJ EWIDENCJI ZABYTKÓW</b>			<b>128/141</b>	
1.OBIEKT Młyn elektryczny			5.MIEJSCOWOŚĆ Żdżary	
2.OBECNA FUNKCJA młyn	3.MATERIAŁ cegła	4.DATOWANIE 1917 r.	6.GMINA	Nowe Miasto nad Pilicą
21.FOTOGRAFIA			7.POWIAT	grójecki
			8.WOJEWÓDZTWO	mazowieckie
			9.KOD POCZTOWY	26-420
			10.ADRES	Żdżary 17
			11.LOKALIZACJA	
			12.LOKALIZACJA ARCHEOLOGICZNA Nr obszaru AZP Nr stanowiska na obszarze AZP Nr stanowiska w miejscowości	
			13.NUMER EWIDENCYJNY DZIAŁKI 35	
			14.WŁASNOŚĆ Ireneusz Pytko	
			15.RODZAJ UŻYTKOWANIA usługi, rolnictwo	
			16.INFORMACJA O OCHRONIE Nr i data wpisu do rejestru zabytków	
			Zapis w planie zagospodarowania przestrzennego strefa ochrony konserwatorskiej	
Inne				
18.RODZAJE ZAGROŻEŃ				
17.STAN ZACHOWANIA bardzo dobry	19.WPISUJĄCY DANE <b>Rafał Kącki</b>	20.DATA WYKONANIA EWIDENCJI <b>2009-12-28</b>		





<b>KARTA GMINNEJ EWIDENCJI ZABYTKÓW</b>			<b>129/141</b>	
1.OBIEKT Kościół p.w. św. Mikołaja			5.MIEJSCOWOŚĆ Żdżary	
2.OBECNA FUNKCJA kościół	3.MATERIAŁ cegła	4.DATOWANIE 1850 r.	6.GMINA Nowe Miasto nad Pilicą	
21.FOTOGRAFIA 			7.POWIAT grójecki	
			8.WOJEWÓDZTWO mazowieckie	
			9.KOD POCZTOWY 26-420	
			10.ADRES Żdżary 74	
			11.LOKALIZACJA	
			12.LOKALIZACJA ARCHEOLOGICZNA Nr obszaru AZP Nr stanowiska na obszarze AZP Nr stanowiska w miejscowości	
			13.NUMER EWIDENCYJNY DZIAŁKI 408	
			14.WŁASNOŚĆ Parafia Rzymsko- Katolicka w Żdżarach	
			15.RODZAJ UŻYTKOWANIA kultowe	
			16.INFORMACJA O OCHRONIE Nr i data wpisu do rejestru zabytków 240/A/84 z dn. 22.02.1984 r. Zapis w planie zagospodarowania przestrzennego strefa ścisłej ochrony konserwatorskiej A Inne	
17.STAN ZACHOWANIA bardzo dobry			18.RODZAJE ZAGROŻEŃ	
19.WPISUJĄCY DANE <b>Rafał Kącki</b>		20.DATA WYKONANIA EWIDENCJI <b>2009-12-28</b>		


<b>KARTA GMINNEJ EWIDENCJI ZABYTKÓW</b>			<b>130/141</b>	
1.OBIEKT Plebania			5.MIEJSCOWOŚĆ Żdżary	
2.OBECNA FUNKCJA plebania	3.MATERIAŁ cegła	4.DATOWANIE 1929 r.	6.GMINA Nowe Miasto nad Pilicą	
21.FOTOGRAFIA  			7.POWIAT grójecki	
			8.WOJEWÓDZTWO mazowieckie	
			9.KOD POCZTOWY 26-420	
			10.ADRES Żdżary 74	
			11.LOKALIZACJA	
			12.LOKALIZACJA ARCHEOLOGICZNA Nr obszaru AZP Nr stanowiska na obszarze AZP Nr stanowiska w miejscowości	
			13.NUMER EWIDENCYJNY DZIAŁKI 403	
			14.WŁASNOŚĆ Parafia Rzymsko-Katolicka w Żdżarach	
			15.RODZAJ UŻYTKOWANIA mieszkalne	
			16.INFORMACJA O OCHRONIE Nr i data wpisu do rejestru zabytków	
Zapis w planie zagospodarowania przestrzennego strefa ochrony konserwatorskiej				
Inne				
18.RODZAJE ZAGROŻEŃ				
17.STAN ZACHOWANIA bardzo dobry	19.WPISUJĄCY DANE <b>Rafał Kącki</b>	20.DATA WYKONANIA EWIDENCJI <b>2009-12-28</b>		


<b>KARTA GMINNEJ EWIDENCJI ZABYTKÓW</b>			<b>131/141</b>	
1.OBIEKT Kaplica grobowa			5.MIEJSCOWOŚĆ Żdżary	
2.OBECNA FUNKCJA kaplica	3.MATERIAŁ cegła	4.DATOWANIE 1870 r.	6.GMINA Nowe Miasto nad Pilicą	
21.FOTOGRAFIA			7.POWIAT grójecki	
			8.WOJEWÓDZTWO mazowieckie	
			9.KOD POCZTOWY 26-420	
			10.ADRES Żdżary	
			11.LOKALIZACJA cmentarz parafialny w Żdżarach	
			12.LOKALIZACJA ARCHEOLOGICZNA Nr obszaru AZP Nr stanowiska na obszarze AZP Nr stanowiska w miejscowości	
			13.NUMER EWIDENCYJNY DZIAŁKI 72	
			14.WŁASNOŚĆ Parafia Rzymsko- Katolicka w Żdżarach	
			15.RODZAJ UŻYTKOWANIA kultowe	
			16.INFORMACJA O OCHRONIE Nr i data wpisu do rejestru zabytków	
			Zapis w planie zagospodarowania przestrzennego strefa ochrony konserwatorskiej	
Inne				
18.RODZAJE ZAGROŻEŃ				
17.STAN ZACHOWANIA bardzo dobry	19.WPISUJĄCY DANE <b>Rafał Kącki</b>	20.DATA WYKONANIA EWIDENCJI <b>2009-12-28</b>		

<b>KARTA GMINNEJ EWIDENCJI ZABYTKÓW</b>			<b>132/141</b>	
1.OBIEKT Dwór		5.MIEJSCOWOŚĆ Żdżary		
2.OBECNA FUNKCJA dom	3.MATERIAŁ cegła	4.DATOWANIE I ćw. XX w.	6.GMINA	Nowe Miasto nad Pilicą
21.FOTOGRAFIA  			7.POWIAT	grójecki
			8.WOJEWÓDZTWO	mazowieckie
			9.KOD POCZTOWY	26-420
			10.ADRES	Żdżary 75
			11.LOKALIZACJA	
			12.LOKALIZACJA ARCHEOLOGICZNA Nr obszaru AZP Nr stanowiska na obszarze AZP Nr stanowiska w miejscowości	
			13.NUMER EWIDENCYJNY DZIAŁKI 331/1	
			14.WŁASNOŚĆ Gmina Nowe Miasto nad Pilicą	
			15.RODZAJ UŻYTKOWANIA nie użytkowane	
			16.INFORMACJA O OCHRONIE Nr i data wpisu do rejestru zabytków	
Zapis w planie zagospodarowania przestrzennego strefa ochrony konserwatorskiej				
Inne				
18.RODZAJE ZAGROŻEŃ				
17.STAN ZACHOWANIA bardzo dobry	19.WPISUJĄCY DANE <b>Rafał Kącki</b>	20.DATA WYKONANIA EWIDENCJI <b>2009-12-28</b>		


<b>KARTA GMINNEJ EWIDENCJI ZABYTKÓW</b>			<b>133/141</b>	
1.OBIEKT Ogrodzenie			5.MIEJSCOWOŚĆ	Żdźary
2.OBECNA FUNKCJA ogrodzenie	3.MATERIAŁ cegła	4.DATOWANIE 1917 r.	6.GMINA	Nowe Miasto nad Pilicą
21.FOTOGRAFIA 			7.POWIAT	grójecki
			8.WOJEWÓDZTWO	mazowieckie
			9.KOD POCZTOWY	26-420
			10.ADRES	Żdźary 84
			11.LOKALIZACJA	okala zabudowania podworskie
			12.LOKALIZACJA ARCHEOLOGICZNA	
			Nr obszaru AZP	
			Nr stanowiska na obszarze AZP	
			Nr stanowiska w miejscowości	
			13.NUMER EWIDENCYJNY DZIAŁKI	
340/1				
14.WŁASNOŚĆ		Krystyna i Jerzy Mikuła		
15.RODZAJ UŻYTKOWANIA		inne		
16.INFORMACJA O OCHRONIE		Nr i data wpisu do rejestru zabytków		
Zapis w planie zagospodarowania przestrzennego		strefa ochrony konserwatorskiej		
Inne				
18.RODZAJE ZAGROŻEŃ				
17.STAN ZACHOWANIA bardzo dobry	19.WPISUJĄCY DANE <b>Rafał Kącki</b>	20.DATA WYKONANIA EWIDENCJI <b>2009-12-28</b>		


<b>KARTA GMINNEJ EWIDENCJI ZABYTKÓW</b>			<b>134/141</b>	
1.OBIEKT Chlew			5.MIEJSCOWOŚĆ    Żdżary	
2.OBECNA FUNKCJA magazyn	3.MATERIAŁ cegła	4.DATOWANIE 1917 r.	6.GMINA                    Nowe Miasto nad Pilicą	
21.FOTOGRAFIA  			7.POWIAT                    grójecki	
			8.WOJEWÓDZTWO        mazowieckie	
			9.KOD POCZTOWY        26-420	
			10.ADRES                    Żdżary 84	
			11.LOKALIZACJA	
			12.LOKALIZACJA ARCHEOLOGICZNA Nr obszaru AZP Nr stanowiska na obszarze AZP Nr stanowiska w miejscowości	
			13.NUMER EWIDENCYJNY DZIAŁKI 340/1	
			14.WŁASNOŚĆ    Krystyna i Jerzy Mikuła	
			15.RODZAJ UŻYTKOWANIA    pomocnicze	
			16.INFORMACJA O OCHRONIE Nr i data wpisu do rejestru zabytków	
			Zapis w planie zagospodarowania przestrzennego strefa ochrony konserwatorskiej	
			Inne	
			18.RODZAJE ZAGROŻEŃ	
17.STAN ZACHOWANIA bardzo dobry	19.WPISUJĄCY DANE <b>Rafał Kącki</b>	20.DATA WYKONANIA EWIDENCJI <b>2009-12-28</b>		


<b>KARTA GMINNEJ EWIDENCJI ZABYTKÓW</b>			<b>135/141</b>	
1.OBIEKT Wozownia			5.MIEJSCOWOŚĆ Żdżary	
2.OBECNA FUNKCJA magazyn	3.MATERIAŁ cegła	4.DATOWANIE 1917 r.	6.GMINA Nowe Miasto nad Pilicą	
21.FOTOGRAFIA  			7.POWIAT grójecki	
			8.WOJEWÓDZTWO mazowieckie	
			9.KOD POCZTOWY 26-420	
			10.ADRES Żdżary 84	
			11.LOKALIZACJA	
			12.LOKALIZACJA ARCHEOLOGICZNA Nr obszaru AZP Nr stanowiska na obszarze AZP Nr stanowiska w miejscowości	
			13.NUMER EWIDENCYJNY DZIAŁKI 340/1	
			14.WŁASNOŚĆ Krystyna i Jerzy Miłkuła	
			15.RODZAJ UŻYTKOWANIA pomocnicze	
			16.INFORMACJA O OCHRONIE Nr i data wpisu do rejestru zabytków	
			Zapis w planie zagospodarowania przestrzennego strefa ochrony konserwatorskiej	
			Inne	
			18.RODZAJE ZAGROŻEŃ	
17.STAN ZACHOWANIA bardzo dobry	19.WPISUJĄCY DANE <b>Rafał Kącki</b>	20.DATA WYKONANIA EWIDENCJI <b>2009-12-28</b>		


<b>KARTA GMINNEJ EWIDENCJI ZABYTKÓW</b>			<b>136/141</b>	
1.OBIEKT Obora I			5.MIEJSCOWOŚĆ	Żdźary
2.OBECNA FUNKCJA magazyn	3.MATERIAŁ cegła	4.DATOWANIE 1917 r.	6.GMINA	Nowe Miasto nad Pilicą
21.FOTOGRAFIA  			7.POWIAT	grójecki
			8.WOJEWÓDZTWO	mazowieckie
			9.KOD POCZTOWY	26-420
			10.ADRES	Żdźary 84
			11.LOKALIZACJA	
			12.LOKALIZACJA ARCHEOLOGICZNA Nr obszaru AZP Nr stanowiska na obszarze AZP Nr stanowiska w miejscowości	
			13.NUMER EWIDENCYJNY DZIAŁKI 340/1	
			14.WŁASNOŚĆ	Krystyna i Jerzy Mięka
			15.RODZAJ UŻYTKOWANIA	pomocnicze
			16.INFORMACJA O OCHRONIE Nr i data wpisu do rejestru zabytków	
			Zapis w planie zagospodarowania przestrzennego strefa ochrony konserwatorskiej	
			Inne	
			18.RODZAJE ZAGROŻEŃ	
17.STAN ZACHOWANIA bardzo dobry	19.WPISUJĄCY DANE <b>Rafał Kącki</b>	20.DATA WYKONANIA EWIDENCJI <b>2009-12-28</b>		



KARTA GMINNEJ EWIDENCJI ZABYTKÓW			137/141	
1.OBIEKT Obora II			5.MIEJSCOWOŚĆ Żdźary	
2.OBECNA FUNKCJA magazyn	3.MATERIAŁ cegła	4.DATOWANIE 1917 r.	6.GMINA Nowe Miasto nad Pilicą	
21.FOTOGRAFIA 			7.POWIAT grójecki	
			8.WOJEWÓDZTWO mazowieckie	
			9.KOD POCZTOWY 26-420	
			10.ADRES Żdźary 84	
			11.LOKALIZACJA	
			12.LOKALIZACJA ARCHEOLOGICZNA Nr obszaru AZP Nr stanowiska na obszarze AZP Nr stanowiska w miejscowości	
			13.NUMER EWIDENCYJNY DZIAŁKI 340/1	
			14.WŁASNOŚĆ Krystyna i Jerzy Miкуła	
			15.RODZAJ UŻYTKOWANIA pomocnicze	
			16.INFORMACJA O OCHRONIE Nr i data wpisu do rejestru zabytków	
17.STAN ZACHOWANIA bardzo dobry			18.RODZAJE ZAGROŻEŃ	
19.WPISUJĄCY DANE Rafał Kącki			20.DATA WYKONANIA EWIDENCJI 2009-12-28	

<b>KARTA GMINNEJ EWIDENCJI ZABYTKÓW</b>			<b>138/141</b>	
1.OBIEKT Aleja kasztanowa			5.MIEJSCOWOŚĆ	Żdźary
2.OBECNA FUNKCJA aleja kasztanowa	3.MATERIAŁ nie dotyczy	4.DATOWANIE XIX / XX w.	6.GMINA	Nowe Miasto nad Pilicą
21.FOTOGRAFIA			7.POWIAT	grójecki
			8.WOJEWÓDZTWO	mazowieckie
			9.KOD POCZTOWY	26-420
			10.ADRES	Żdźary
			11.LOKALIZACJA	przy głównej drodze
			12.LOKALIZACJA ARCHEOLOGICZNA Nr obszaru AZP Nr stanowiska na obszarze AZP Nr stanowiska w miejscowości	
			13.NUMER EWIDENCYJNY DZIAŁKI 363	
			14.WŁASNOŚĆ Starosta Powiatu Grójeckiego	
			15.RODZAJ UŻYTKOWANIA inne	
			16.INFORMACJA O OCHRONIE Nr i data wpisu do rejestru zabytków	
			Zapis w planie zagospodarowania przestrzennego strefa ochrony konserwatorskiej	
Inne				
			18.RODZAJE ZAGROZEŃ	
17.STAN ZACHOWANIA bardzo dobry	19.WPISUJĄCY DANE <b>Rafał Kącki</b>	20.DATA WYKONANIA EWIDENCJI <b>2009-12-28</b>		

<b>KARTA GMINNEJ EWIDENCJI ZABYTKÓW</b>			<b>139/141</b>	
1.OBIEKT Park dworski			5.MIEJSCOWOŚĆ Żdżary	
2.OBECNA FUNKCJA park	3.MATERIAŁ nie dotyczy	4.DATOWANIE XVIII w.	6.GMINA Nowe Miasto nad Pilicą	
21.FOTOGRAFIA  			7.POWIAT grójecki	
			8.WOJEWÓDZTWO mazowieckie	
			9.KOD POCZTOWY 26-420	
			10.ADRES Żdżary 75	
			11.LOKALIZACJA	
			12.LOKALIZACJA ARCHEOLOGICZNA Nr obszaru AZP Nr stanowiska na obszarze AZP Nr stanowiska w miejscowości	
			13.NUMER EWIDENCYJNY DZIAŁKI 331/2	
			14.WŁASNOŚĆ Gmina Nowe Miasto nad Pilicą	
			15.RODZAJ UŻYTKOWANIA inne	
			16.INFORMACJA O OCHRONIE Nr i data wpisu do rejestru zabytków 291/A/85 z dn. 19.07.1985 r. Zapis w planie zagospodarowania przestrzennego strefa ścisłej ochrony konserwatorskiej A konserwatorska strefa ochrony ekspozycji E Inne	
17.STAN ZACHOWANIA bardzo dobry			18.RODZAJE ZAGROŻEŃ	
19.WPISUJĄCY DANE <b>Rafał Kaćki</b>		20.DATA WYKONANIA EWIDENCJI <b>2009-12-28</b>		

<b>KARTA GMINNEJ EWIDENCJI ZABYTKÓW</b>			<b>140/141</b>	
1.OBIEKT Cmentarz Rzymsko-Katolicki w Żdżarach			5.MIEJSCOWOŚĆ Żdżary	
2.OBECNA FUNKCJA cmentarz	3.MATERIAŁ nie dotyczy	4.DATOWANIE XIX / XX w.	6.GMINA Nowe Miasto nad Pilicą	
21.FOTOGRAFIA  			7.POWIAT grójecki	
			8.WOJEWÓDZTWO mazowieckie	
			9.KOD POCZTOWY 26-420	
			10.ADRES Żdżary	
			11.LOKALIZACJA	
			12.LOKALIZACJA ARCHEOLOGICZNA Nr obszaru AZP Nr stanowiska na obszarze AZP Nr stanowiska w miejscowości	
			13.NUMER EWIDENCYJNY DZIAŁKI 70	
			14.WŁASNOŚĆ Parafia Rzymsko- Katolicka w Żdżarach	
			15.RODZAJ UŻYTKOWANIA kultowe	
			16.INFORMACJA O OCHRONIE Nr i data wpisu do rejestru zabytków	
17.STAN ZACHOWANIA bardzo dobry			19.WPISUJĄCY DANE <b>Rafał Kački</b>	
20.DATA WYKONANIA EWIDENCJI <b>2009-12-28</b>			18.RODZAJE ZAGROŻEŃ	
			Zapis w planie zagospodarowania przestrzennego strefa konserwatorskiej ochrony układu rozplanowania B Inne	

KARTA GMINNEJ EWIDENCJI ZABYTKÓW			141/141	
1.OBIEKT Kapliczka			5.MIEJSCOWOŚĆ	Żdżarki
2.OBECNA FUNKCJA kapliczka	3.MATERIAŁ beton, cegła	4.DATOWANIE 1938 r.	6.GMINA	Nowe Miasto nad Pilicą
21.FOTOGRAFIA 			7.POWIAT	grójecki
			8.WOJEWÓDZTWO	mazowieckie
			9.KOD POCZTOWY	26-420
			10.ADRES	
			11.LOKALIZACJA	przy trasie 728 do Nowego Miasta
			12.LOKALIZACJA ARCHEOLOGICZNA Nr obszaru AZP Nr stanowiska na obszarze AZP Nr stanowiska w miejscowości	
			13.NUMER EWIDENCYJNY DZIAŁKI	874
			14.WŁASNOŚĆ	Krystyna Pecyna
			15.RODZAJ UŻYTKOWANIA	kultowe
			16.INFORMACJA O OCHRONIE Nr i data wpisu do rejestru zabytków	
			Zapis w planie zagospodarowania przestrzennego	
			Inne	
			18.RODZAJE ZAGROZEŃ	
17.STAN ZACHOWANIA bardzo dobry	19.WPISUJĄCY DANE Rafał Kącki	20.DATA WYKONANIA EWIDENCJI 2009-12-30		